



Transports
Canada

Transport
Canada

TP 14371F

Transports Canada

Manuel d'information aéronautique (AIM de TC)

GEN — Généralités

19 MARS 2026

Canada 

Manuel d'information aéronautique de Transports Canada (AIM de TC)

Explication des changements

Entrés en vigueur le 19 mars 2026

NOTES :

1. Des remaniements de texte et des modifications d'ordre rédactionnel qui s'imposaient ont été apportés dans l'ensemble de l'AIM de TC. Seuls les changements jugés importants sont décrits ci-dessous.
2. Le texte bleuté dans le Manuel constitue les modifications décrites dans la présente section.

Table des matières

GEN — Généralités

1

1.0 Renseignements généraux	1
1.1 Information aéronautique	1
1.1.1 Autorité aéronautique	1
1.1.2 Gestion de l'information aéronautique (AIM)	1
1.1.3 Manuel d'information aéronautique de Transports Canada (AIM de TC)	2
1.1.4 Obtention et diffusion du Manuel d'information aéronautique de Transports Canada (AIM de TC)	2
1.1.5 NOTAM	3
1.1.6 Aérodomes	3
1.2 Résumé de la réglementation nationale	3
1.3 Normes, pratiques recommandées et procédures différant de celles de l'Organisation de l'aviation civile internationale (OACI)	3
1.3.1 Procédures pour les services de navigation aérienne — Exploitation technique des aéronefs de l'Organisation de l'aviation civile internationale (OACI) (PANS OPS)	3
1.4 Unités de mesure	3
1.4.1 Autres unités de mesure	3
1.4.2 Références géographiques	3
1.5 Système horaire	4
1.5.1 Le groupe date-heure	4
1.5.2 Tableaux de l'aube et du crépuscule	4
1.5.3 Fuseau horaire	5
1.6 Marques de nationalité et d'immatriculation des aéronefs	6
1.7 Vitesses-V	6
1.7.1 Tableaux de conversion	7
1.7.2 Échelle comparative pour portée visuelle de piste – Pieds à mètres	8
2.0 Sécurité	8
2.1 Programme de la santé et de la sécurité au travail en aviation	8
2.1.1 Généralités	8
2.1.2 Refus de travailler en cas de situations dangereuses	9
2.1.3 Agents délégués du programme du travail	9
2.2 Analyse de la Sécurité aérienne	9
2.2.1 Généralités	9
2.2.2 Recherche et analyse sur la sécurité aérienne	9
2.2.3 Les programmes d'observateur du ministre et de conseiller technique	10
2.2.4 Promotion en matière de sécurité	10
2.3 Programme sur la sécurité de l'aviation générale	10
3.0 Bureau de la sécurité des transports du Canada (BST)	11
3.1 Enquête sur la sécurité aérienne	11
3.2 Définitions	11
3.3 Rapports sur un accident aéronautique	11
3.3.1 Accidents	11
3.3.2 Rapports obligatoires d'incidents	12
3.3.3 Renseignements exigés	12
3.3.4 Autres incidents	13
3.3.5 Communiquer avec le BST	13
3.4 Tenue et conservation des éléments de preuve	13
3.5 Programme SECURITAS	13
3.5.1 Comment signaler un problème à SECURITAS	13
3.5.2 Ce que l'on doit signaler à SECURITAS	13
3.5.3 Où soumettre votre rapport SECURITAS	14
3.6 Adresses du Bureau de la sécurité des transports du Canada (BST)	14
4.0 Index des mots clés	16

5.0 Divers	32
5.1 Glossaire de terminologie aéronautique.....	32
5.2 Abréviations et sigles	44
5.3 Index de la législation	52
5.4 Conseil consultatif sur la réglementation aérienne canadienne (CCRAC).....	53
5.4.1 Généralités.....	53
5.4.2 Principes directeurs	53
5.4.3 Objectif.....	53
5.4.4 Structure organisationnelle	54
5.4.4.1 Groupe de discussion.....	54
5.4.4.2 Comité technique spécial.....	54
5.4.4.3 Plénière du Conseil consultatif sur la réglementation canadienne (CCRAC)	54
5.4.4.4 Équipe de gestion de l'Aviation civile de Transports Canada (TCAC)	54
5.4.4.5 Secrétariat	54
5.4.5 Ressources du projet	54
5.4.6 Communications	54
5.4.7 Information	55
6.0 Centre des opérations aériennes (COA).....	55
6.1 Centre des opérations aériennes (COA) — comptes rendus d'accidents, d'événements ou d'incidents de l'aviation civile	55
7.0 Centre de communications de l'aviation civile.....	55

GEN — Généralités

1.0 Renseignements généraux

1.1 Information aéronautique

1.1.1 Autorité aéronautique

Transports Canada représente l'autorité responsable de l'aéronautique au Canada.

Adresse postale

Sous-ministre adjoint
 Transports Canada, Sécurité et sûreté
 330, rue Sparks
 Ottawa ON K1A 0N8

La Direction des aéroports et de la navigation aérienne de Transports Canada a la responsabilité d'établir et d'administrer la réglementation et les normes pour la prestation des AIS au Canada.

Les demandes de renseignements concernant la réglementation et les normes relatives aux AIS devraient être envoyées à :

Adresse postale :

Normes de vols (AARTA)
 Transports Canada Aviation civile
 330, rue Sparks
 Ottawa ON K1A 0N8

Tél. :1-800-305-2059
 Téléc. :613-952-3298
 Courriel : TC.Flights.Standards-Normesdevol.TC@tc.gc.ca

RÉGIONS DE TRANSPORTS CANADA

Transports Canada dispose de cinq bureaux régionaux :

Région du Pacifique

Transports Canada Aviation civile
 800, rue Burrard, bureau 820
 Vancouver BC V6Z 2J8

Tél. :1-800-305-2059
 Téléc. :1-855-618-6288

Région des Prairies et du Nord

Transports Canada Aviation civile
 344, rue Edmonton
 Winnipeg MB R3C 0P6

Tél. :1-888-463-0521
 Téléc. :1-800-824-4442

Région de l'Ontario

Transports Canada Aviation civile
 4900, rue Yonge, 4^e étage
 Toronto ON M2N 6A5

Tél. :1-800-305-2059
 Téléc. :1-877-822-2129

Région du Québec

Transports Canada Aviation civile
 700, place Leigh-Capreol
 Dorval QC H4Y 1G7

Tél. :1-800-305-2059
 Téléc. :1-855-633-3697

Région de l'Atlantique

Transports Canada Aviation civile
 95, rue Foundry
 CP 42
 Moncton NB E1C 8K6

Tél. :1-800-305-2059
 Téléc. :1-855-726-7495

Figure 1.1 – Régions de Transports Canada



1.1.2 Gestion de l'information aéronautique (AIM)

Le groupe de l'AIM de NAV CANADA est responsable de la collecte, de l'évaluation et de la diffusion de l'information aéronautique publiée dans l'AIP d'État et sur les cartes aéronautiques connexes. De plus, le groupe de l'AIM assigne et contrôle les indicateurs d'emplacement canadiens et les indicatifs d'exploitants d'aéronefs. (Pour obtenir de plus amples renseignements sur la diffusion de l'information aéronautique et sur les produits aéronautiques, voir le chapitre MAP.)

L'adresse postale du groupe de l'AIM est :

NAV CANADA
Gestion de l'information aéronautique
1601, avenue Tom Roberts
CP 9824 SUCC T CSC
Ottawa ON K1G 9Z9

Tél. sans frais (Amérique du Nord) :1-866-577-0247
Tél. (de l'extérieur de l'Amérique du Nord) : 1-613-248-4087
Télé. :1-613-248-4093
Courriel :aimdata@navcanada.ca

Commentaires sur le système de la navigation aérienne

Les erreurs, les omissions, les irrégularités, les suggestions ou les observations se rapportant au système de la navigation aérienne peuvent être communiquées aux différents FIC.

Pour signaler tout commentaire relatif à la sécurité ou à la qualité des services assurés par NAV CANADA, communiquer avec le gestionnaire local de NAV CANADA ou avec notre centre de service à la clientèle :

NAV CANADA
Service à la clientèle
77, rue Metcalfe
CP 3411 SUCC T
Ottawa ON K1P 5L6

Tél. sans frais (Amérique du Nord) : 1-800-876-4693
Tél. (de l'extérieur de l'Amérique du Nord) :
..... 1-613-563-5588
Télé. sans frais (Amérique du Nord) : 1-877-663-6656
Télé. (de l'extérieur de l'Amérique du Nord) :
..... 1-613-563-3426
Courriel :service@navcanada.ca
Heure d'ouverture normales :de 8 h à 18 h (HNE/HAE)

1.1.3 Manuel d'information aéronautique de Transports Canada (AIM de TC)

L'AIM de TC constitue, pour les équipages de conduite, un document de référence utile à l'utilisation des aéronefs dans l'espace aérien canadien. Ce document s'adresse aux pilotes et renferme certains articles du RAC qui les concernent.

L'AIM de TC complète les règles de l'air et les procédures pour l'utilisation des aéronefs dans l'espace aérien canadien répertoriées dans l'*AIP Canada* (voir la sous-partie 2.1 du chapitre MAP).

Dans l'AIM de TC, le verbe « devrait » signifie que TC encourage tous les pilotes à se conformer à la procédure ou à la méthode visée. Le verbe « doit », quant à lui, signifie que la procédure est obligatoire parce qu'elle est prescrite par un règlement.

Dans la mesure du possible, les règles de l'air et les procédures de l'ATC ont été incorporées en langage clair dans l'AIM de TC. Lorsque cela n'était pas possible, les dispositions pertinentes du RAC ont été retranscrites textuellement. L'équipe de rédaction de l'AIM de TC s'est permis d'exclure les définitions non essentielles à la compréhension du texte dans le but de faciliter

la compréhension des règles et des procédures essentielles à la sécurité des vols. L'inclusion des règles et des procédures, effectuée de cette façon, ne dégage aucunement toute personne du milieu de l'aéronautique de sa responsabilité de se conformer au *Règlement de l'aviation canadien* (RAC), à la Loi sur l'aéronautique et aux autres règlements pris en vertu de cette loi. Lorsque le sujet de l'AIM de TC se rapporte au RAC, les dispositions réglementaires pertinentes sont précisées.

L'équipe de rédaction fait tout son possible pour que l'information contenue dans l'AIM de TC soit exacte et complète. Prière de faire parvenir toute correspondance concernant le contenu de l'AIM de TC au :

Coordonnateur de l'AIM de TC (AARTT)
Transports Canada
330, rue Sparks
Ottawa ON K1A 0N8

Tél. :613-993-4502
Télé. :613-952-3298
Courriel :TC.AeronauticalInformationManual-ManuelDinformationaeronautique.TC@tc.gc.ca

1.1.4 Obtention et diffusion du Manuel d'information aéronautique de Transports Canada (AIM de TC)

Il est possible de se procurer des exemplaires de l'*AIM de TC* en visitant la vitrine pour les publications de Transports Canada sur le Web à <<https://tc.canada.ca/fr/services-generaux/publications-passer-commande>>. Tout renseignement concernant l'achat d'exemplaires de l'*AIM de TC* ou l'abonnement à ce dernier sera disponible sur ce site Web, ou en communiquant avec le bureau de commande de Transports Canada.

L'*AIM de TC* est une publication qui a été conçue pour coûter le moins cher possible puisqu'elle est destinée aux élèves-pilotes et aux pilotes étrangers qui en feront l'utilisation pendant une courte période.

L'AIM de TC est aussi disponible sur le site Web de Transports Canada à l'adresse suivante : <<https://www.tc.gc.ca/fr/services/aviation/publications/aim-tc.html>>.

Service de mise à jour

La fonction de l'*AIM de TC* est de fournir l'information en vigueur à tous les usagers de l'espace aérien canadien. Un service de mises à jour régulier a été établi pour informer les abonnés de toute modification apportée à l'espace aérien, aux règlements et aux procédures.

De nouvelles éditions de l'*AIM de TC* paraissent deux fois par an, en parallèle avec le calendrier de Régularisation et de contrôle de l'OACI. Les prochaines éditions sont prévues aux dates suivantes :

2026-2 – le 1 octobre 2026

2027-1 – le 18 mars 2027

Chaque édition de l'AIM de TC est accompagnée d'une liste des plus importantes modifications apportées à la publication, et d'une explication au besoin.

Diffusion

Pour assurer un service sans interruption, corriger tout problème de diffusion ou signaler un changement d’adresse, contacter le Bureau de commandes des publications de TC.

Bureau de commandes des publications
de Transports Canada
Services de soutien opérationnel (AAFBD)
2655, chemin Lancaster
Ottawa ON K1B 4L5

Tél. sans frais (Amérique du Nord) : 1-888-830-4911
Tél. :613-991-4071
Télec. : 613-991-1653
Courriel : publications@tc.gc.ca
Site Web :<https://tc.canada.ca/fr/services-generaux/publications-passer-commande>

1.1.5 NOTAM

Le bureau NOTAM (NOF) international de NAV CANADA est responsable de la collecte, de l’évaluation et de la diffusion des NOTAM. Une description complète du système NOTAM canadien se trouve à l’article 3.0 du chapitre MAP.

Adresse postale :

NAV CANADA
Bureau NOTAM international
Installation combinée du SNA
1601, avenue Tom Roberts
Ottawa ON K1G 6R2 Tél. : 613-248-4000
Télec. : 613-248-4001
AFTN : CYHQYNYX

1.1.6 Aérodro mes

Toute information touchant aux aérodro mes canadiens est publiée dans le CFS. On peut se procurer les cartes de l’OACI de type A auprès du groupe de la Gestion de l’information aéronautique (AIM) de NAV CANADA (voir l’article 4.2.1 du chapitre MAP et la sous-section GEN 3.2 de l’AIP Canada).

1.2 Résumé de la réglementation nationale

L’aviation civile au Canada est régie par la *Loi sur l’aéronautique* et le RAC (voir l’article 4.1 du chapitre MAP pour obtenir un exemplaire du RAC). Un index de la législation se trouve à l’article 5.3 du chapitre GEN.

1.3 Normes, pratiques recommandées et procédures différant de celles de l’Organisation de l’aviation civile internationale (OACI)

La section GEN 1.7 de l’AIP Canada recense les normes, les pratiques recommandées et les procédures qui diffèrent du contenu des Annexes de l’OACI.

1.3.1 Procédures pour les services de navigation aérienne — Exploitation technique des aéro nes de l’Organisation de l’aviation civile internationale (OACI) (PANS OPS)

Voir la section GEN 1.7 de l’AIP Canada.

1.4 Unités de mesure

Les unités de mesure anglo-saxonnes sont utilisées sur les cartes et dans les publications aéronautiques.

1.4.1 Autres unités de mesure

D’autres unités de mesure s’appliquant à des situations précises sont données dans le tableau suivant :

Tableau 1.1 – Autres unités de mesure utilisées en aviation

GRANDEURS MESURÉES	UNITÉS	SYMBOLES
Altitude, élévation et hauteur	pied	pi
Calage altimétrique	pouce de mercure	po Hg
Direction du vent, sauf pour les décollages et les atterrissages	degré vrai	s.o.
Direction du vent pour les atterrissages et les décollages, sauf dans le NDA où la direction est exprimée en degrés vrais	degré magnétique	s.o.
Distance (courtes)	pied	pi
Distance (navigation)	mille marin	NM
Poids	livre kilogramme kilonewton	lb kg kN
Portée visuelle de piste (RVR)	pied	pi
Pression des pneus	livre par pouce carré mégapascal	psi (ou lb/po ²) MPa
Température	degré Celsius	°C
Visibilité	mille terrestre	SM
Vitesse du vent	nœud	kt
Vitesse horizontale	nœud	kt
Vitesse verticale	pied par minute	pi/min

1.4.2 Références géographiques

Les coordonnées géographiques sont déterminées au référentiel géodésique appelé Système géodésique mondial – 1984 (WGS84).



1.5 Système horaire

Le « temps universel coordonné », abrégé par UTC ou Zulu (Z) ou prononcé universel, est utilisé au Canada en exploitation aérienne et est donné à la minute près. Les vérifications horaires sont données aux 15 secondes près. Le jour commence à 0000 heure et se termine à 2359 heures.

1.5.1 Le groupe date-heure

Voir la sous-section GEN 2.1 de l'AIP Canada.

1.5.2 Tableaux de l'aube et du crépuscule

L'aube civile commence le matin quand le centre du disque solaire est à 6° au-dessous de l'horizon et en ascension, et se termine au lever du soleil environ 25 min plus tard. Le crépuscule civil commence dans la soirée au coucher du soleil et se termine quand le centre du disque solaire est à 6° au-dessous de l'horizon et en déclin, soit environ 25 min plus tard.

INSTRUCTIONS

1. Partez du haut ou du bas de l'échelle à la date appropriée et déplacez-vous à la verticale, vers le haut ou vers le bas, jusqu'à la courbe représentant la latitude de l'observateur.
2. À partir de l'intersection, déplacez-vous à l'horizontale et lisez l'heure locale.
3. Afin de trouver le temps standard exact, ajoutez 4 minutes pour chaque degré à l'ouest du méridien standard ou soustrayez 4 minutes pour chaque degré à l'est du méridien standard.

Les méridiens standards au Canada sont : AST 60°W; EST 75°W; CST 90°W; MST 105°W; PST 120°W

Figure 1.2 – Commencement de l'aube au méridien standard du fuseau horaire (heure locale)

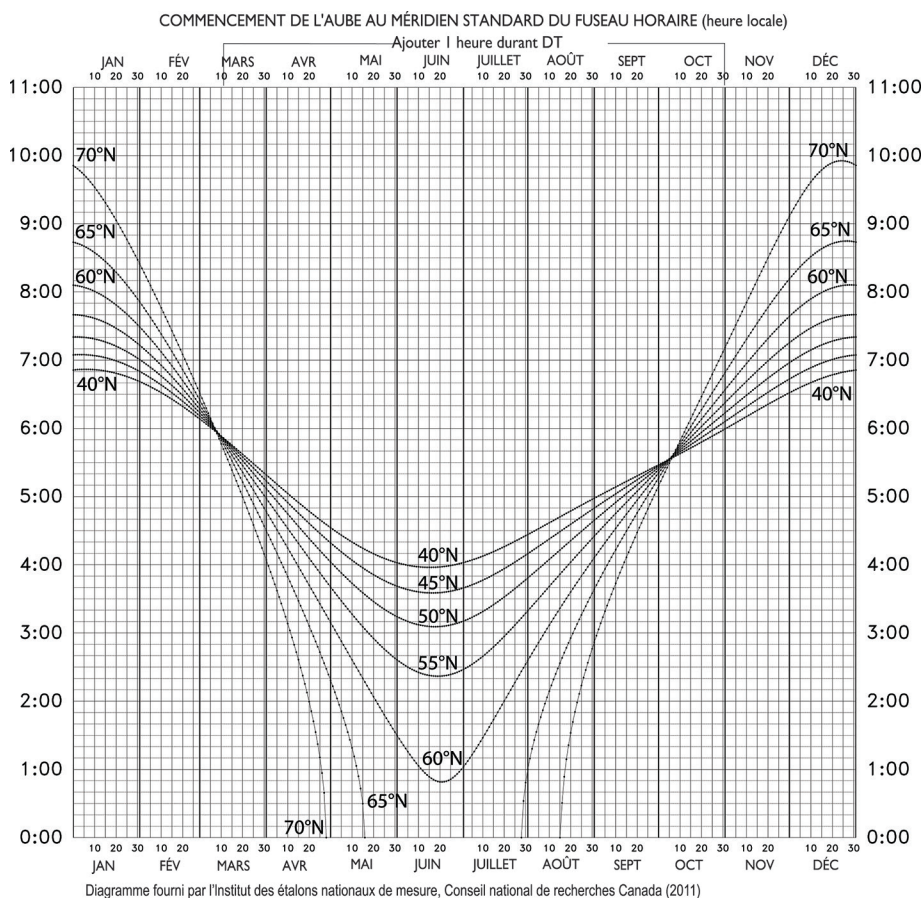
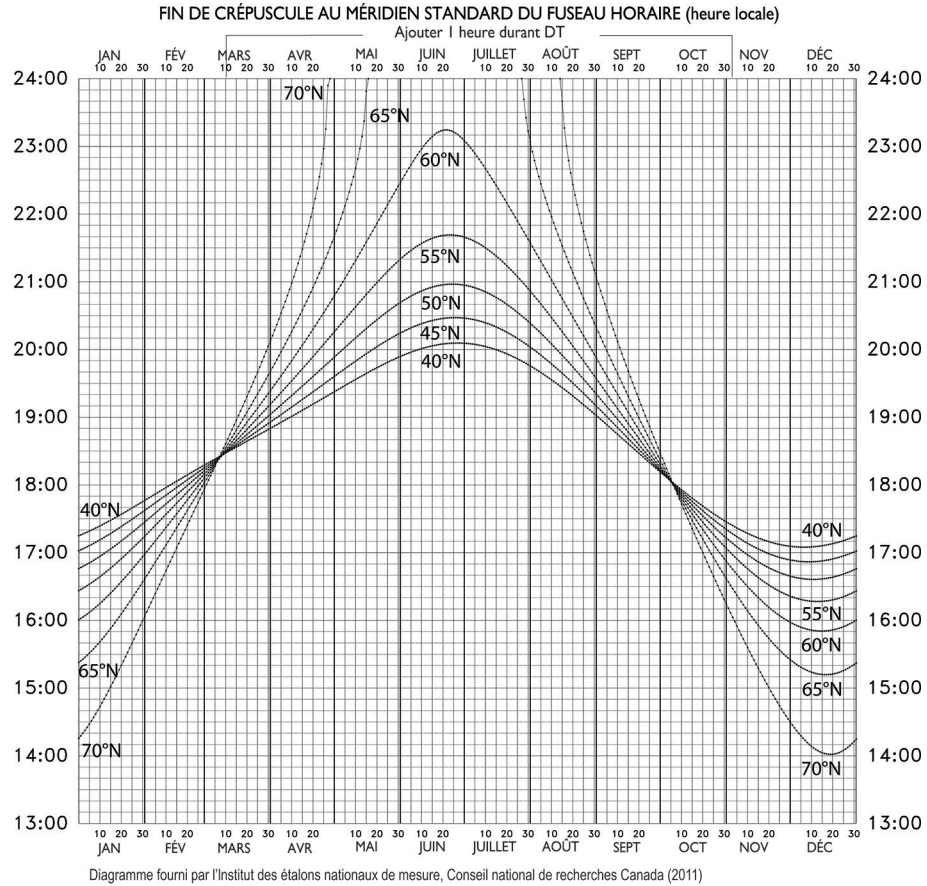


Figure 1.3 – Fin de crépuscule au méridien standard du fuseau horaire (heure locale)



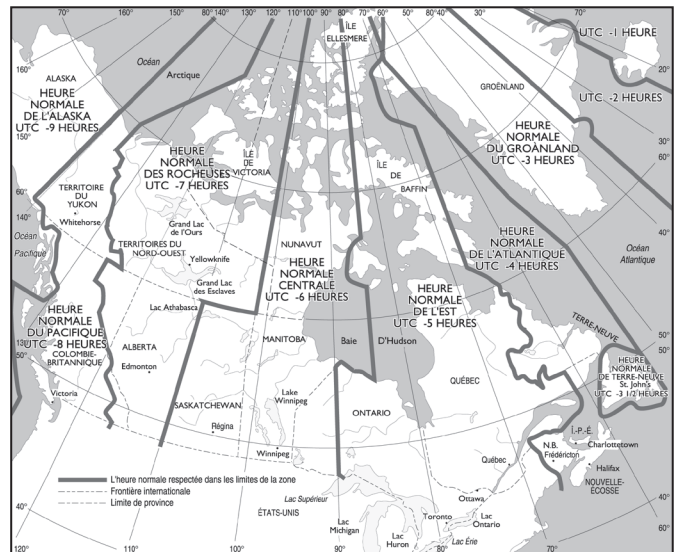
1.5.3 Fuseau horaire

Au Canada où s'applique l'heure avancée, les aiguilles de l'horloge sont avancées d'une heure. L'heure avancée commence à 2 h du matin, heure locale, le deuxième dimanche de mars, pour prendre fin à 2 h du matin, heure locale, le premier dimanche de novembre. Les endroits qui appliquent l'heure avancée sont indiqués dans le CFS et le CWAS. Voir le Répertoire aéroports/installations de ces publications sous la rubrique REF (références).

Tableau 1.2 – Heure locale par fuseau horaire

Fuseau horaire	Pour obtenir l'heure locale
Terre-Neuve	UTC moins 3 heures 1/2 (2 1/2 D.T.)
Atlantique	UTC moins 4 heures (3 D.T.)
Est	UTC moins 5 heures (4 D.T.)
Centre	UTC moins 6 heures (5 D.T.)
Rocheuses	UTC moins 7 heures (6 D.T.)
Pacifique	UTC moins 8 heures (7 D.T.)

Figure 1.4 – Fuseau horaire



1.6 Marques de nationalité et d'immatriculation des aéronefs

La marque de nationalité des aéronefs civils canadiens se compose de la lettre majuscule « C » ou de deux lettres majuscules « CF ».

La marque d'immatriculation d'un aéronef immatriculé au Canada doit être constituée d'une combinaison de trois ou quatre lettres majuscules comme le spécifie l'Aviation civile de Transports Canada.

Tout aéronef doit porter ses marques de nationalité et d'immatriculation de la façon suivante :

- une inscription sur une plaque d'identification ignifuge, fixée en un endroit bien en vue près de la porte d'accès principale de l'aéronef; et
- peintes ou fixées sur l'aéronef (voir LRA 4.3).

1.7 Vitesses–V

Tableau 1.3 – Vitesses-V

V_1	Vitesse de détection de la panne du moteur critique*
V_2	Vitesse de sécurité au décollage
V_{2min}	Vitesse minimale de sécurité au décollage
V_3	Vitesse limite pour la rentrée des volets
V_a	Vitesse de calcul en manœuvre
V_b	Vitesse de calcul à la rafale d'intensité maximale
V_c	Vitesse de calcul en croisière
V_d	Vitesse de calcul en piqué
V_{df}/M_{df}	Vitesse maximale ou nombre de Mach maximal de piqué démontrée en vol
V_f	Vitesse de calcul, volets hypersustentateurs sortis
V_{fe}	Vitesse maximale avec volets hypersustentateurs sortis
V_h	Vitesse maximale en vol horizontal à la puissance maximale continue
V_{le}	Vitesse maximale avec train d'atterrissage sorti
V_{lo}	Vitesse maximale de manœuvre du train d'atterrissage
V_{mc}	Vitesse minimale de contrôle avec le moteur critique hors de fonctionnement
V_{mo}/M_{mo}	Vitesse maximale admissible en fonction de la configuration de croisière
V_{mu}	Vitesse minimale d'envol
V_{no}	Vitesse maximale de croisière autorisée par la structure **
V_{ne}	Vitesse à ne jamais dépasser
V_r	Vitesse de rotation
V_{ref}	Vitesse de référence d'atterrissage
V_s	Vitesse de décrochage ou vitesse minimale en vol stabilisée à laquelle l'avion peut être contrôlé
V_{st}	Vitesse de décrochage ou vitesse minimale stabilisée obtenue dans une configuration spécifique
V_{s0}	Vitesse de décrochage en configuration d'atterrissage
V_x	Vitesse à la pente de montée maximale
V_y	Vitesse correspondant à la vitesse ascensionnelle maximale

*Cette définition n'est pas restrictive. Les exploitants aériens peuvent adopter toute autre définition contenue dans le manuel de vol des aéronefs approuvés par TC à condition que cette définition ne compromette pas la sécurité opérationnelle de l'aéronef.

**Pour les anciens aéronefs de catégorie transport, V_{no} signifie « vitesse maximale pour l'utilisation normale ».

1.7.1 Tableaux de conversion

Tableau 1.4 – Conversion des millibars en pouces de mercure

hPa/mb	0	1	2	3	4	5	6	7	8	9
–	POUCES									
940	27.76	27.79	27.82	27.85	27.88	27.91	27.94	27.96	27.99	28.02
950	28.05	28.08	28.11	28.14	28.17	28.20	28.23	28.26	28.29	28.32
960	28.35	28.38	28.41	28.44	28.47	28.50	28.53	28.56	28.58	28.61
970	28.64	28.67	28.70	28.73	28.76	28.79	28.82	28.85	28.88	28.91
980	28.94	28.97	29.00	29.03	29.06	29.09	29.12	29.15	29.18	29.20
990	29.23	29.26	29.29	29.32	29.35	29.38	29.41	29.44	29.47	29.50
1000	29.53	29.56	29.59	29.62	29.65	29.68	29.71	29.74	29.77	29.80
1010	29.83	29.85	29.88	29.91	29.94	29.97	30.00	30.03	30.06	30.09
1020	30.12	30.15	30.18	30.21	30.24	30.27	30.30	30.33	30.36	30.39
1030	30.42	30.45	30.47	30.50	30.53	30.56	30.59	30.62	30.65	30.68
1040	30.71	30.74	30.77	30.80	30.83	30.86	30.89	30.92	30.95	30.98
1050	31.01	31.04	31.07	31.09	31.12	31.15	31.18	31.21	31.24	31.27

NOTE:

1 millibar (mb) = 1 hectopascal (hPa)

Tableau 1.5 – Échelles des températures en degrés Celsius et Fahrenheit

°C	°F	°C	°F	°C	°F	°C	°F	°C	°F	°C	°F	°C	°F	°C	°F
-45	-49.0	-33	-27.4	-21	-5.8	-9	15.8	3	37.4	15	59.0	27	80.6	39	102.2
-44	-47.2	-32	-25.6	-20	-4.0	-8	17.6	4	39.2	16	60.8	28	82.4	40	104.0
-43	-45.4	-31	-23.8	-19	-2.2	-7	19.4	5	41.0	17	62.6	29	84.2	41	105.8
-42	-43.6	-30	-22.0	-18	-0.4	-6	21.2	6	42.8	18	64.4	30	86.0	42	107.6
-41	-41.8	-29	-20.2	-17	1.4	-5	23.0	7	44.6	19	66.2	31	87.8	43	109.4
-40	-40.0	-28	-18.4	-16	3.2	-4	24.8	8	46.4	20	68.0	32	89.6	44	111.2
-39	-38.2	-27	-16.6	-15	5.0	-3	26.6	9	48.2	21	69.8	33	91.4	45	113.0
-38	-36.4	-26	-14.8	-14	6.8	-2	28.4	10	50.0	22	71.6	34	93.2	46	114.8
-37	-34.6	-25	-13.0	-13	8.6	-1	30.2	11	51.8	23	73.4	35	95.0	47	116.6
-36	-32.8	-24	-11.2	-12	10.4	0	32.0	12	53.6	24	75.2	36	96.8	48	118.4
-35	-31.0	-23	-9.4	-11	12.2	1	33.8	13	55.4	25	77.0	37	98.6	49	120.2
-34	-29.2	-22	-7.6	-10	14.0	2	35.6	14	57.2	26	78.8	38	100.4	50	122.0

Tableau 1.6 – Facteurs de conversion

POUR CONVERTIR	EN	MULTIPLIER PAR
Centimètres	Pouces	0.394
Gallon impérial	Gallons U.S.	1.201
Gallon impérial	Litres	4.546
Gallon U.S.	Gallon impérial	0.833
Gallon U.S.	Litres	3.785
Kilogrammes	Livres	2.205
Kilogrammes par litre	Livres par gallon impérial	10.023
Kilogrammes par litre	Livres par gallon U.S.	8.333
Kilomètres	Milles marins	0.540
Kilomètres	Milles terrestres	0.621
Litres	Gallon impérial	0.220
Litres	Gallon U.S.	0.264
Livres	Kilogrammes	0.454
Livres	Newton	4.448
Livres par gallon impérial	Kilogrammes par litre	0.0998
Livres par gallon U.S.	Kilogrammes par litre	1.120
Livres par pouce carré	Pouces de mercure	2.040
Livres par pouce carré	Megapascals	0.00689
Magapascals	Livres par pouces carré	145.14
Mètres	Pieds	3.281
Milles marins	Kilomètres	1.852
Milles marins	Milles terrestres	1.152
Milles terrestres	Kilomètres	1.609
Milles terrestres	Milles marins	0.868
Newton	Livres	0.2248
Pieds	Mètres	0.305
Pouces	Centimètres	2.540
Pouces de mercure	Livres par pouce carré	0.490

1.7.2 Échelle comparative pour portée visuelle de piste – Pieds à mètres

Tableau 1.7 – Échelle comparative de la RVR en pieds et en mètres

RVR – PIEDS	RVR – MÈTRES
500	150
600	175
700	200
1000	300
1200	350
1400	400
2600	800
4000	1200
5000	1500

2.0 Sécurité

2.1 Programme de la santé et de la sécurité au travail en aviation

Les employeurs ont l'obligation générale et le devoir de s'assurer que la santé et la sécurité de leurs employés sont protégées lorsque ces derniers sont au travail. De plus, les employeurs ont des obligations spécifiques en ce qui concerne tout lieu de travail placé sous leur entière autorité ainsi que toute tâche relevant de leur autorité accomplie dans un lieu de travail ne relevant pas de leur autorité.

Puisque personne ne connaît mieux un lieu de travail que les gens qui y travaillent, la partie II du *Code canadien du travail* confie aux parties dans le milieu de travail — employés et employeurs — un rôle clé en ce qui trait à la détermination et à la résolution des problèmes en matière de santé et de sécurité.

2.1.1 Généralités

Le Programme de la santé et de la sécurité au travail en aviation de TC existe depuis 1987. Son objectif principal consiste à assurer la santé et la sécurité des employés travaillant à bord des aéronefs en service. À cette fin, TC assure l'administration, la mise en application et la promotion de la partie II du *Code canadien du travail* (le *Code*) en vertu du *Règlement sur la santé et la sécurité au travail (aéronefs)*. L'objectif de la partie II du *Code* est « de prévenir les accidents et les maladies liés à l'occupation d'un emploi régi par ses dispositions ».

Le Programme de la santé et de la sécurité au travail en aviation relève de la compétence d'Emploi et Développement social Canada (EDSC) dans le cadre de son Programme du travail, mais est administré par Sécurité et sûreté de TC.

Pour de plus amples renseignements, consulter www.tc.gc.ca/fra/aviationcivile/normes/commerce-sst-menu-2059.htm.

2.1.2 Refus de travailler en cas de situations dangereuses

Conformément au paragraphe 128(1) du *Code*, les employés ont le droit légal de refuser un travail dangereux ou de refuser de travailler dans un lieu s'ils ont des motifs raisonnables de croire que l'utilisation ou le fonctionnement d'une machine ou d'une chose, l'exécution d'une tâche, ou une condition existante sur le lieu de travail constitue un danger pour eux-mêmes ou pour les autres. En vertu du paragraphe 122(1) du *Code*, un danger se définit comme suit : « *danger* » *Situation, tâche ou risque qui pourrait vraisemblablement présenter une menace imminente ou sérieuse pour la vie ou pour la santé de la personne qui y est exposée avant que, selon le cas, la situation soit corrigée, la tâche modifiée ou le risque écarté.*

Compte tenu des risques de santé et de sécurité, les pilotes en vol ne peuvent pas invoquer le droit de refus de travailler (consulter l'alinéa 128(2)a) du *Code*). Cependant, les pilotes peuvent refuser de travailler avant ou après la mise en service de l'aéronef (par exemple, à la porte ou sur l'aire de trafic). Les agents de bord ou les autres employés à bord doivent signaler tout refus en vol de travailler au commandant de bord qui, à son tour, décide si le refus est permis en vol. Indépendamment de la décision du commandant, le refus sera traité dès l'atterrissage de l'aéronef à sa prochaine destination.

Lorsqu'un employé annonce qu'il refuse de travailler, il lui revient, de même qu'à son employeur, d'assumer respectivement les rôles et responsabilités qui ont été déterminés pour les aider à trouver ensemble une solution. Ces rôles et ces responsabilités sont définis aux articles 128 et 129 du *Code*, de même que ceux de l'agent délégué du programme du travail, si son intervention s'avérait nécessaire.

Afin de protéger les droits des employés, l'article 147 du *Code* stipule qu'il est interdit à l'employeur de prendre ou de menacer de prendre des mesures disciplinaires à l'égard d'un employé qui a refusé de travailler en raison d'une situation dangereuse. Il est également stipulé, au paragraphe 147.1(1) du même *Code*, qu'à l'issue de tous les processus d'enquête et d'appel auxquels un tel employé peut avoir recours, l'employeur peut prendre des mesures disciplinaires à l'égard de cet employé s'il peut prouver que ce dernier a délibérément exercé ses droits de façon abusive.

2.1.3 Agents délégués du programme du travail

L'Administration centrale du Programme de la santé et de la sécurité au travail en aviation fournit des conseils et de l'assistance aux agents délégués régionaux du programme du travail qui effectuent des inspections, des enquêtes et des visites promotionnelles afin de s'assurer de l'engagement des exploitants aériens à l'égard de la santé et de la sécurité de leurs employés.

Il est possible de communiquer avec les agents délégués régionaux du programme du travail, le jour à leur poste de travail, en passant par la page « Comment communiquer avec nous » sur le site Web de Santé et sécurité au travail en aviation de TC à <www.tc.gc.ca/fra/aviationcivile/normes/commerce-sst-communiquer-menu-2116.htm>.

Afin d'assurer un service 24 heures sur 24 au secteur aéronautique, en cas d'urgence ou après les heures de travail, il est possible de communiquer avec un agent délégué régional du programme du travail par l'entremise du Centre des opérations aériennes (COA) à l'adresse suivante : <[https:// www.tc.gc.ca/fra/aviationcivile/opssvs/urgences-rapportssurlesincidents-menu.htm](https://www.tc.gc.ca/fra/aviationcivile/opssvs/urgences-rapportssurlesincidents-menu.htm)>.

2.2 Analyse de la Sécurité aérienne

2.2.1 Généralités

La Division de l'analyse de la sécurité aérienne au sein de la Direction des politiques et des services de réglementation est responsable du contrôle et de l'évaluation du niveau de sécurité au sein du réseau national de transport aérien civil (RNTAC), et doit pour ce faire :

- surveiller et évaluer tous les aspects du réseau;
- examiner et analyser les données relatives aux accidents et aux incidents, ainsi que les autres données relatives à la sécurité;
- évaluer les risques et fournir des avis en matière de gestion des risques;
- préparer et coordonner les interventions en cas d'urgence nationale ou internationale touchant l'aviation.

2.2.2 Recherche et analyse sur la sécurité aérienne

Un des objectifs du service Recherche et analyse sur la sécurité aérienne consiste à produire des renseignements sur la sécurité. Cette information concernant les dangers au sein du RNTAC permet aux gestionnaires de l'Aviation civile de comprendre les dangers et les risques qu'impliquent les éléments du système qu'ils supervisent. Les tendances en matière de sécurité aérienne et les dangers pour celle-ci sont cernés en amont, analysés et évalués pour créer un ensemble d'études spéciales et de produits standards habituels. Cette capacité d'analyse stratégique permet l'élaboration de stratégies d'atténuation et de prévention nécessaires à la gestion des risques, soit des stratégies qui alimentent l'élaboration des politiques, le cadre réglementaire et les secteurs opérationnels de l'Aviation civile.

2.2.3 Les programmes d'observateur du ministre et de conseiller technique

Les programmes d'observateur du ministre et de conseiller technique jouent un rôle essentiel dans l'obtention de renseignements sur la sécurité. Compte tenu du mandat du BST qui consiste à améliorer la sécurité des transports en menant des enquêtes sur les événements aéronautiques, l'observateur du ministre/conseiller technique joue un rôle essentiel :

- en obtenant en temps opportun de l'information factuelle découlant d'enquêtes en cours;
- en informant le ministre des facteurs réglementaires importants;
- en mettant en évidence les faiblesses qui nécessitent la coordination immédiate de mesures correctives;
- en appuyant Transports Canada dans le cadre d'enquêtes sur les événements aéronautiques;
- en fournissant des renseignements sur la sécurité à la haute direction et au ministre pour les aider à prendre des décisions.

En tant que membre de l'OACI, le Canada jouit de certains droits et accepte certaines responsabilités relativement à des accidents qui ont lieu dans un autre État, ou lorsqu'un autre État est intéressé par un accident qui a lieu au Canada.

Ces responsabilités sont détaillées à l'article 26 de la *Convention relative à l'aviation civile internationale* (Convention) de l'OACI, qui impose à l'État dans lequel un accident d'aviation a lieu l'obligation d'ouvrir une enquête conformément aux procédures de l'OACI, et à l'article 37, qui prévoit les normes et pratiques recommandées (SARP) pour les enquêtes sur les accidents d'aviation. Pour obtenir de plus amples détails sur les SARP, se référer à l'Annexe 13 de la Convention.

Dans l'éventualité d'un accident qui se produit à l'extérieur du Canada et qui implique un aéronef immatriculé au Canada, ou un aéronef ou une composante importante fabriqués au Canada, le Canada a le droit de nommer un représentant accrédité. Conformément à l'Annexe 13, cette responsabilité relève du BST. TC et les autres parties canadiennes intéressées peuvent nommer des conseillers techniques pour appuyer le représentant accrédité.

Dans l'éventualité d'un événement qui se produit au Canada, la *Loi sur le Bureau canadien d'enquête sur les accidents de transport et de la sécurité des transports* (Loi sur le BCEATST) renferme des dispositions qui permettent à une partie directement intéressée de participer en tant qu'observateur à une enquête du BST lorsque celui-ci le juge approprié.

Si le BST décide de ne pas faire enquête, conformément au paragraphe 14(2) de la Loi sur le BCEATST, TC peut présenter une demande officielle d'enquête au BST. Le paragraphe 14(4) de la Loi sur le BCEATST prévoit également que rien « [...] n'a toutefois pour effet d'empêcher un ministère de commencer ou de continuer une enquête sur l'accident si celle-ci ne vise pas à dégager les causes et facteurs de l'accident ou d'enquêter sur toute question liée à celui-ci qui ne fait pas l'objet d'une enquête par le Bureau [...] ».

Dans l'éventualité d'un événement impliquant un titulaire de certificat canadien de l'aviation civile, l'Aviation civile doit déterminer, au nom du ministre, le plus rapidement possible, si le titulaire du certificat continue de remplir les conditions de délivrance du certificat.

2.2.4 Promotion en matière de sécurité

Dans le cadre de la stratégie globale de l'Aviation civile en ce qui concerne l'atténuation des risques, TC communique des renseignements sur la sécurité afin de promouvoir l'adoption de pratiques reconnues pour leur efficacité dans l'atténuation des risques, et afin de sensibiliser le milieu aéronautique dans son ensemble aux dangers actuels et nouveaux.

Des produits de promotion et de sensibilisation sont conçus, au besoin, pour appuyer les programmes et initiatives de l'Aviation civile dans l'intérêt du milieu aéronautique canadien. Ces programmes et initiatives visent à améliorer la sensibilisation à la sécurité aérienne et la prévention des accidents. Pour obtenir plus d'information sur ces programmes et ces initiatives, visiter la page à <https://tc.canada.ca/fr/campagnes>. La publication intitulée *Sécurité aérienne — Nouvelles* (SA—N), le bulletin aéronautique trimestriel en ligne de l'Aviation civile, contient des articles qui abordent tous les aspects de la sécurité aérienne, dont des observations en matière de sécurité formulées à la suite d'accidents et d'incidents, les mises à jour réglementaires, ainsi que des renseignements sur la sécurité adaptés aux besoins des pilotes, des TEA, des titulaires de certificats d'exploitation et de toute personne s'intéressant au domaine aéronautique. Les lecteurs peuvent s'inscrire au service de bulletin électronique qui les informera de la publication des nouveaux numéros. Ils recevront alors un courriel contenant un lien menant vers la page Web de cette publication. Pour s'inscrire à ce service, visiter la page d'accueil à <https://tc.canada.ca/fr/aviation/publications/securete-aerienne-nouvelles> et suivre les étapes appropriées. Les personnes qui préfèrent recevoir une version imprimée peuvent la commander (en noir et blanc) auprès du Bureau de commandes des publications de TC au 1-888-830-4911 ou par courriel à publications@tc.gc.ca.

2.3 Programme sur la sécurité de l'aviation générale

En juin 2020, la Campagne de sécurité de l'aviation générale est devenue un programme. Son objectif est de réduire le nombre d'accidents mortels par le biais d'une démarche non réglementaire, consensuelle et fondée sur des données par le dialogue avec la communauté de l'aviation générale pour trouver des solutions communes aux problèmes et aux préoccupations en matière de sécurité :

- En soutenant activement la sécurité par le biais de produits éducatifs et promotionnels;
- En établissant un programme national pour l'élaboration et la prestation de séminaires sur la sécurité et de programmes de formation périodique à l'intention des pilotes;
- En soutenant une démarche collaborative et en maintenant une présence visible au sein de la communauté de l'aviation générale;

- d) En réduisant le nombre total d'accidents dans l'aviation générale :
- i) En recensant les accidents et en examinant leurs tendances;
 - ii) En déterminant les causes profondes;
 - iii) En suggérant des solutions pouvant éviter que des accidents similaires ne se répètent.

NOTE :

Pour obtenir plus d'information sur le Programme sur la sécurité de l'aviation générale, veuillez visiter <https://tc.canada.ca/fr/campagnes/campagne-securite-aviation-generale> ou communiquer avec notre équipe de Programme sur la sécurité à TC.GeneralAviation-AviationGenerale.TC@tc.gc.ca.

3.0 Bureau de la sécurité des transports du Canada (BST)

3.1 Enquête sur la sécurité aérienne

Le but d'une enquête sur la sécurité aérienne lors d'un accident ou d'un incident aéronautique est d'empêcher que ces derniers ne se reproduisent. Cette enquête ne vise donc pas à définir ou à répartir les fautes ou responsabilités. Il incombe au BST, établi d'après la *Loi sur le Bureau canadien d'enquête sur les accidents de transport et de la sécurité des transports* (Loi sur le BCEATST) d'enquêter sur tous faits aéronautiques au Canada impliquant des aéronefs civils, d'immatriculation canadienne ou non. Une équipe d'enquêteurs est en disponibilité vingt-quatre heures sur vingt-quatre. Le texte qui suit est essentiellement tiré du *Règlement sur le Bureau de la sécurité des transports*. Le texte complet de la Loi sur le BCEATST ainsi que du Règlement mis à jour est disponible sur le site Web du ministère de la Justice.

3.2 Définitions

Conformément à la Loi sur le BCEATST, « accident aéronautique

- a) Tout accident ou incident lié à l'utilisation d'un aéronef.
- b) Y est assimilée toute situation dont le Bureau a des motifs raisonnables de croire qu'elle pourrait, à défaut de mesure corrective, provoquer un tel accident ou incident.

Les définitions suivantes sont tirées du *Règlement du Bureau de la sécurité des transports*.

« collision » Impact, autre que celui attribuable aux conditions normales d'exploitation, entre des aéronefs ou entre un aéronef et un autre objet ou la surface terrestre.

« marchandises dangereuses » S'entend au sens de l'article 2 de la *Loi de 1992 sur le transport des marchandises dangereuses*.

« exploitation » Toute activité pour laquelle est utilisé un aéronef à compter du moment où des personnes y montent dans l'intention d'effectuer un vol jusqu'au moment où elles en descendent.

« risque de collision » Situation au cours de laquelle un aéronef frôle la collision au point de compromettre la sécurité des personnes, des biens ou de l'environnement.

« blessure grave » Selon le cas :

- a) fracture d'un os, exception faite des fractures simples des doigts, des orteils et du nez;
- b) déchirures qui sont la cause de graves hémorragies ou de la lésion d'un nerf, d'un muscle ou d'un tendon;
- c) lésion d'un organe interne;
- d) brûlures du deuxième ou du troisième degré ou brûlures touchant plus de 5 % de la surface du corps;
- e) exposition vérifiée à des matières infectieuses ou à un rayonnement dommageable;
- f) blessure susceptible d'exiger une hospitalisation.

3.3 Rapports sur un accident aéronautique

Le propriétaire, l'utilisateur, le commandant de bord, tout membre d'équipage d'un aéronef ainsi que toutes personnes dispensant des services de circulation aérienne qui constatent personnellement un accident aéronautique qui résulte directement de l'exploitation de l'aéronef, en font rapport au Bureau.

3.3.1 Accidents

Dans le cas d'un accident, l'une des situations ci-après se produit :

- a) une personne subit une blessure grave ou décède du fait d'être :
 - i) à bord de l'aéronef,
 - ii) en contact direct avec un élément de l'aéronef, y compris les éléments qui s'en sont détachés,
 - iii) exposée directement au souffle d'un réacteur ou d'une hélice, ou à la déflexion vers le bas d'un rotor d'hélicoptère;
- b) l'aéronef subit une rupture structurelle ou des dommages qui altèrent ses caractéristiques de résistance structurelle, de performance ou de vol et qui devraient normalement nécessiter une réparation majeure ou le remplacement de l'élément endommagé, sauf s'il s'agit :
 - i) soit d'une panne ou d'une avarie du moteur, lorsque les dommages sont limités au moteur, à ses capots ou à ses accessoires,
 - ii) soit de dommages limités aux hélices, aux extrémités d'ailes, aux antennes, aux pneus, aux freins ou aux carénages, ou de petits enfoncements ou perforation du revêtement;
- c) l'aéronef est porté disparu ou est inaccessible.

3.3.2 Rapports obligatoires d'incidents

Dans le cas d'un incident mettant en cause un aéronef d'une masse maximale homologuée au décollage de plus de 2 250 kg ou un aéronef exploité en application d'un certificat d'exploitation aérienne délivré en vertu de la partie VII du *Règlement de l'aviation canadien*, l'une des situations ci-après se produit :

- a) un moteur tombe en panne ou est coupé par mesure de précaution,
- b) une défaillance se produit dans une boîte de transmission du groupe motopulseur,
- c) un incendie se déclenche à bord de l'aéronef ou de la fumée y est détectée,
- d) des difficultés de pilotage surviennent en raison d'une défaillance de l'équipement de l'aéronef, d'un phénomène météorologique, d'une turbulence de sillage, de vibrations non maîtrisées ou du dépassement du domaine de vol de l'aéronef,
- e) l'aéronef dévie de l'aire d'atterrissage ou de décollage prévue, ou se pose alors qu'un ou plusieurs éléments de son train d'atterrissage sont rentrés, ou que l'extrémité d'une aile, un fuseau moteur ou une quelque autre partie de l'aéronef traîne au sol,
- f) un membre d'équipage dont les fonctions sont directement liées à l'exploitation en toute sécurité de l'aéronef subit une incapacité physique qui le rend inapte à exercer ses fonctions, ce qui compromet la sécurité des personnes, des biens ou de l'environnement,
- g) une dépressurisation nécessite une descente d'urgence,
- h) un manque de carburant nécessite un déroutement ou rend prioritaires l'approche et l'atterrissage de l'aéronef à son point de destination,
- i) l'aéronef est ravitaillé en carburant inadéquat ou contaminé,
- j) il se produit une collision, un risque de collision ou une perte d'espacement,
- k) un membre d'équipage déclare un état d'urgence ou en signale un que les services de la circulation aérienne doivent traiter en priorité ou qui nécessite la mise en alerte des services d'intervention d'urgence,
- l) une charge sous élingue est larguée de l'aéronef de façon imprévue ou par mesure de précaution ou d'urgence,
- m) un rejet de marchandises dangereuses se produit à bord de l'aéronef ou depuis celui-ci.

3.3.3 Renseignements exigés

Le rapport contient les renseignements suivants :

- a) le type, le modèle et les marques de nationalité et d'immatriculation de l'aéronef;
 - b) le nom du propriétaire, de l'utilisateur, du commandant de bord et, s'il y a lieu, du locataire de l'aéronef;
 - c) le dernier point de départ et le point de destination prévu de l'aéronef, ainsi que la date et l'heure de départ;
 - d) la date et l'heure de l'accident aéronautique;
 - e) le nom de la personne dispensant les services de la circulation aérienne en cause dans cet accident;
 - f) le nombre de membres d'équipage, de passagers et d'autres personnes en cause dans cet accident ainsi que le nombre de ceux qui sont décédés ou qui ont subi des blessures graves par suite de cet accident;
 - g) le lieu de l'accident aéronautique par rapport à un point géographique facilement identifiable ou à la latitude et à la longitude;
 - h) le compte rendu de cet accident et de l'étendue des dommages ayant été causés à l'environnement, à l'aéronef et à d'autres biens;
 - i) la liste des marchandises dangereuses qui sont à bord de l'aéronef ou qui en ont été rejetées, y compris leur appellation réglementaire ou numéro ONU et les renseignements relatifs à l'expéditeur et au destinataire;
 - j) si l'aéronef est porté disparu ou est inaccessible :
 - i) sa dernière position connue par rapport à un point géographique facilement identifiable ou à la latitude et à la longitude, ainsi que la date et l'heure de son passage à cette position,
 - ii) les mesures prises ou prévues pour le localiser ou y accéder;
 - k) la description des mesures prises ou prévues pour protéger les personnes, les biens et l'environnement;
 - l) le nom et titre de l'auteur du rapport ainsi que les numéro de téléphone et adresse où il peut être joint;
 - m) tout renseignement relatif à l'accident exigé par le Bureau.
- L'auteur du rapport présente au Bureau, dès que possible et par le moyen le plus rapide à sa disposition, les renseignements visés qui sont disponibles au moment de l'accident aéronautique; dans les trente jours suivant cet accident, le reste de ces renseignements, dès qu'ils sont disponibles.

3.3.4 Autres incidents

Tout autre incident indiquant une défaillance ou une anomalie dans le réseau canadien de transport aérien peut être signalé par écrit au BST. Il faut donner suffisamment de détails sur l'incident pour pouvoir établir les mesures nécessaires à la correction de la défaillance ou de l'anomalie.

3.3.5 Communiquer avec le BST

Les accidents et les incidents aéronautiques doivent être signalés par téléphone au bureau régional du BST, aux numéros indiqués à la sous-partie 3.6 du chapitre GEN.

Pour les aéronefs d'immatriculation canadienne exploités à l'extérieur du Canada, un rapport doit être présenté au bureau régional du BST le plus près du siège social de la compagnie ou, pour les aéronefs privés, au bureau le plus près de l'aérodrome d'attache de l'aéronef, en plus du rapport à transmettre de la manière exigée par l'État où s'est produit le fait aéronautique.

3.4 Tenue et conservation des éléments de preuve

Toute personne qui exerce un contrôle sur un élément de preuve relatif à un accident de transport ou qui en a la possession le conserve jusqu'à ce que le Bureau l'en avise autrement. Cela n'a pas pour effet d'empêcher la prise des mesures qui s'imposent pour assurer la sécurité des personnes, des biens ou de l'environnement. Avant de prendre les mesures susmentionnées, la personne consigne les éléments de preuve par le meilleur moyen disponible selon que les circonstances le permettent, et en avise le Bureau.

3.5 Programme SECURITAS

Le programme SECURITAS offre aux personnes le moyen de signaler des incidents, actes et conditions qui menacent la sécurité du réseau canadien de transport et qui autrement ne seraient pas signalés par d'autres voies. Il faut noter que ce système multimodal de rapports confidentiels sur la sécurité remplace le Programme de rapports confidentiels sur la sécurité aérienne (PRACSA).

Chaque rapport est évalué par des analystes de SECURITAS. Lorsqu'un sujet de préoccupation signalé est validé comme défaillance de la sécurité, le BST communique normalement l'information, souvent accompagnée d'une recommandation de mesures correctives à prendre, à l'organisme de réglementation approprié ou, dans certains cas, à la compagnie, à l'organisme ou à l'agence de transport. Aucune information qui risquerait de dévoiler l'identité de son auteur n'est publiée sans une permission écrite de celui-ci.

3.5.1 Comment signaler un problème à SECURITAS

SECURITAS s'occupe principalement des actes et conditions dangereux pouvant se produire dans le secteur des transports commerciaux et publics. Lors de la communication avec SECURITAS, votre message doit contenir les renseignements suivants :

- votre nom, adresse et numéro de téléphone
- votre profession et votre expérience
- votre rôle dans la situation dangereuse que vous déclarez
- les autres personnes ou agences auxquelles vous avez pu rapporter cette situation dangereuse ou préoccupation liée à la sécurité
- l'identification complète de l'aéronef ou des installations/de l'équipement en cause
- le nom du propriétaire ou de l'utilisateur de l'équipement.

Veillez également décrire le comportement dangereux ou la préoccupation liée à la sécurité.

Par exemple :

- Comment avez-vous découvert la situation ou le comportement dangereux?
- Si vous décrivez un incident, veuillez indiquer à SECURITAS :
 - ce qui est arrivé;
 - où cela est arrivé;
 - quand cela est arrivé (date et heure locale); et
 - pourquoi, selon vous, cela est arrivé.
- Quelles interventions ou non-interventions cet incident a-t-il entraînées, ou aurait-il pu entraîner?
- Comment pourrait-on corriger cette situation?

3.5.2 Ce que l'on doit signaler à SECURITAS

Voici quelques exemples de situations qui pourraient nuire à la sécurité des transports aériens et qui pourraient être corrigées grâce à votre rapport.

Conditions dangereuses :

- Omissions répétées dans la réparation des aéronefs, mauvaises pratiques d'entretien;
- Conditions dangereuses des pistes ou à l'aérodrome;
- Services de circulation aérienne inadéquats ou de piètre qualité dans une région particulière;
- Mauvaise réception des signaux de navigation, mauvaise couverture radio, services météorologiques inadéquats;
- Erreurs dans les publications aéronautiques : procédures dangereuses publiées dans des manuels ou instructions destinés aux pilotes, au personnel de cabine, à l'équipe au sol ou aux services d'entretien des aéronefs ou de la circulation aérienne.

Procédures et pratiques dangereuses :

- a) De façon habituelle, descendre plus bas que l'altitude minimale en route ou d'approche IMC;
- b) Non-respect des consignes de navigabilité, des listes minimales d'équipements;
- c) Pilotes dépassant les limites de temps de vol prévues par les règlements;
- d) Procédures dangereuses relatives aux circuits ou aux communications;
- e) Pratiques de contrôle de la circulation aérienne qui pourraient mettre en péril la sécurité de vol, par exemple : utilisation de phrases non standard, non-respect des critères d'espacement, affectation de personnel et supervision inadéquates;
- f) Procédures dangereuses de rangement des bagages de cabine; affectation dangereuse des places à bord de l'avion ou assujettissement inadéquat du fret;
- g) Procédures d'entretien d'aéronef mal exécutées, mais approuvées néanmoins;
- h) Sauter des étapes des procédures de vérification;
- i) Problèmes d'affectation de l'équipage technique : composition inadéquate de l'équipage, personnel non qualifié, repos inadéquat de l'équipage;
- j) Affecter du personnel qui ne possède pas les qualifications professionnelles ou médicales pour effectuer les tâches qu'on lui confie;
- k) Utilisation de pièces non approuvées, d'équipement périmé.

3.5.3 Où soumettre votre rapport SECURITAS

Voici les coordonnées de SECURITAS auxquelles vous pouvez adresser votre rapport :

SECURITAS
CP 1996 SUCC B
Gatineau QC J8X 3Z2

Téléphone :1-800-567-6865
Télécopieur : 819-994-8065
Courriel : securitas@tsb-bst.gc.ca

3.6 Adresses du Bureau de la sécurité des transports du Canada (BST)**ADMINISTRATION CENTRALE :**

Place du Centre
200, promenade du Portage, 4^e étage
Gatineau QC K1A 1K8

Téléphone :

Sans frais (à l'intérieur du Canada)..... 1-800-387-3557

Frais 819-994-3741

ATS : 819-953-7287

Courriel : airops@tsb-bst.gc.ca

ADRESSES DANS LES RÉGIONS (AIR)**BST — Pacifique**

Administration du bureau régional (BST-AIR)
4-3071 No 5 Road
Richmond BC V6X 2T4

Téléphone :

Sans frais (à l'intérieur du Canada)..... 1-800-387-3557

Frais : 604-202-2400

Courriel : airnotifications.vancouver@bst-tsb.gc.ca

BST — Ouest Administration du bureau régional
(BST-AIR)

17803, Avenue 106A
Edmonton AB T5S 1V8

Téléphone :

Sans frais (à l'intérieur du Canada)..... 1-800-387-3557

Courriel : airnotifications.edmonton@bst-tsb.gc.ca

BST — Centre

Administration du bureau régional (BST-AIR)
335-550, rue Century
Winnipeg MB R3H 0Y1

Téléphone :

Sans frais (à l'intérieur du Canada)..... 1-800-387-3557

Frais 204-983-5548

Courriel : airnotifications.winnipeg@bst-tsb.gc.ca

BST — Ontario

Administration du bureau régional (BST-AIR)
23, rue Wilmot Est
Richmond Hill ON L4B 1A3

Téléphone :

Sans frais (à l'intérieur du Canada)..... 1-800-387-3557

Frais 905-771-7676

Courriel : airnotifications.toronto@bst-tsb.gc.ca



BST — Québec (Dorval)

Administration du bureau régional (BST-AIR)
185, avenue Dorval, bureau 403
Dorval QC H9S 5J9

Téléphone :

Sans frais (à l'intérieur du Canada)..... 1-800-387-3557

Frais514-633-3246

Courriel :airnotifications.montreal@bst-tsb.gc.ca

BST — Atlantique

Administration du bureau régional (BST-AIR)
150, avenue Thorne
Dartmouth NS B3B 1Z2

Téléphone :

Sans frais (à l'intérieur du Canada)..... 1-800-387-3557

Frais902-483-3341

Courriel : airnotifications.dartmouth@bst-tsb.gc.ca

4.0 Index des mots clés

A

Abonnement et achats à l'unité – cartes et publications aéronautiques MAP 4.2.2

Abordage (collision) – Événement

- Priorité de passage.....RAC 1.8

Abréviations et sigles GEN 5.2

- Prévisions d'aviation..... MET 14.0

ACAS/TCAS..... COM 9.0

Accidents/Incidents aéronautiques

- Enquêtes sur la sécurité aérienne.....GEN 3.1
- Rapports sur les GEN 3.3

Accord de conversion des licences des membres d'équipage de conduite entre le Canada et les États-Unis LRA 1.13

Achats à l'unité et abonnement – cartes et publications aéronautiques MAP 7.3

Acrobaties aériennes RAC 1.9

Actions vitales du pilote – Listes de vérifications des AIR 1.2

Administration des licences des membres d'équipage de conduite..... LRA 1.14

Aérodromes et aéroports AGA 2.0

- Administration des aérodromesAGA 1.1.1
- ASDA (Distance utilisable pour l'accélération-arrêt)AGA 3.10
- Caractéristiques des pistes AGA 3.0
- Certification..... AGA 2.3
- Choix de l'aérodrome de dégagementMET 7.4, RAC 3.14
- Civils canadiens.....AGA 1.1.4
- Dimensions des pistes d'aérodromes certifiésAGA 3.1
- Distance utilisable à l'atterrissage (LDA)AGA 3.10
- Distance utilisable au décollage (TODA)AGA 3.10
- Distance de roulement utilisable au décollage (TORA)AGA 3.10
- Enregistrés..... AGA 2.1
- Entretien AGA 2.1
- Force portante des pistes et des voies de circulation AGA 3.12
- Normes et pratiques recommandées AGA 2.3.6
- Phares d'aérodromeAGA 7.2
- Règlement de zonage d'aéroport..... AGA 4.3
- Répertoire des aérodromes AGA 1.3
- Responsabilités de l'exploitant AGA 2.3.4
- Responsabilités de Transports Canada..... AGA 2.3.3
- Seuils décalés..... AGA 3.5
- TAF (Prévisions d'aérodrome) MET 7.0
- Variantes nationales MET 7.3
- Utilisation des aérodromes et des aéroports AGA 2.2
- Utilisation privée..... AGA 2.2
- PN (Préavis exigé) AGA 2.2
- PPR (Autorisation préalable requise) AGA 2.2
- Utilisation publique AGA 2.2
- Aérodromes de dégagement – Exigences relatives aux minimums météorologiquesRAC 3.14.1

Aérodromes militaires..... AGA 9.2

- Câbles d'arrêt AGA 9.2

Aérodromes non contrôlés

- Circuit d'aérodrome RAC 4.5.2
- Contact initial avec la tour de contrôle (IFR) RAC 9.8
- Départs IFR.....RAC 7.0
- Exploitation des aéronefsRAC 4.5
- Procédures.....RAC 9.13
- Certificat de navigabilité..... LRA 5.3.2, 5.3.3
- Identification, marque, immatriculation et navigabilitéLRA 4.0

Aéronefs

- À utilisation bivalente.....LRA 5.6.2
- Assurance-responsabilitéLRA 4.8
- Changement de propriétaire – Aéronef immatriculé au Canada.....LRA 4.4
- Contrôlés par surveillance ATS – Réglage de la vitesseRAC 9.7.3
- Dossiers techniques pour lesLRA 5.6.3
- Exportation d'aéronefs LRA 4.7
- Identification des aéronefs.....LRA 4.2
- Identification, marque, immatriculation et assurance des aéronefsLRA 4.0
- Importation d'aéronefs au CanadaLRA 4.6
- Incendies d'aéronefs, lutte contre les (SLIA). AGA 8.0
- Indice de masse (ALR)..... AGA 3.12
- Limitation de la vitesse des aéronefs RAC 2.5.2
- Marques de nationalité et d'immatriculation des aéronefsGEN 1.6, LRA 4.3
- Monomoteurs effectuant des vols dans le nord du Canada AIR 2.14.1
- Navigabilité des aéronefs.....LRA 4.0
- NORDO/RONLY RAC 4.2.10, 4.4.5, 4.4.6, 4.5.7, 4.5.8
- Normes à l'égard de la conceptionLRA 4.2
- Permis de volLRA 5.3.4
- Procédures de départ – Aéronefs sans radio (NORDO).....RAC 4.2.10
- Propre, Concept de l'aéronefAIR 2.12.2
- Sans radio (NORDO) – Procédures d'arrivée RAC 4.4.5, 4.5.7
- Ultra-légers..... AIR 4.10

Aéronefs avec récepteur seulement (RONLY)

- Procédures d'arrivée RAC 4.4.6, 4.5.7
- Procédures de départ..... RAC 4.2.12, 4.5.7

Aéronefs télépilotés (ATP)

- Aéronefs télépilotés (ATP).....AIR 4.16
- Altitude maximale ATP 3.2.13
- Dossiers..... ATP 3.2.36
- Conditions météorologiques minimales ... ATP 3.2.22
- État de service du SATP ATP 3.2.17
- État des membres d'équipage ATP 3.2.7
- Exigences relatives au piloteATP 3.3.2, 3.4.2
- Immatriculation ATP 3.1
- Micro ATP - moins de 250gATP 2.0
- Opérations à un aérodrome, à un aéroport ou à un hélicoptère ou dans son voisinage.....ATP 3.2.35, 3.4.5
- Opérations avancées ATP 3.4
- Opérations de base..... ATP 3.3
- Petits ATP - de 250g à 25 kg.....ATP 3.0
- Règles générales d'utilisation et de vol..... ATP 3.2

- Renseignements avant vol..... ATP 3.2.12
- Renseignements d'ordre général..... ATP 1.0
- Vol de nuitATP 3.2.27
- Aéroports**
 - Certification des aéroports..... AGA 2.3
 - Danger créé par les oiseauxAGA 1.1.5
 - De dégagement – Vol IFR.....RAC 3.14
 - Déneigement et enlèvement de la glace.....AGA 1.1.4
 - Exploitation.....RAC 4.0
 - Internationaux..... AGA 1.2
 - Références réglementaires pour la certification d'aéroport AGA 2.3.6
 - Règlement de zonage d'aéroport..... AGA 4.3
- Aéroports contrôlés**
 - Autorisation d'atterrissage..... RAC 4.4.3
 - Autorisation initiale..... RAC 4.4.2
 - Circuit d'aérodrome.....RAC 4.2
 - Contact initial.....RAC 4.4.1
 - Exploitation des pistes qui se croisent..... RAC 4.4.9
 - Exploitation d'hélicoptère..... RAC 4.5.3, 4.6
 - Exploitation séquentielle..... RAC 4.4.9
 - Exploitation simultanée RAC 4.4.9
 - Piste préférentielle en serviceRAC 4.1.3
 - Procédures d'arrivée COM 3.8
 - Procédures de départ..... COM 3.8
- AFTN (Réseau du service fixe des télécommunications aéronautiques).....MAP 3.1**
- AIC (Circulaires d'information aéronautique).....MAP 6.3**
- Ailes libres et parapentes**
 - Exploitation..... AIR 4.9
- AIM (Gestion de l'information aéronautique) ...GEN 1.1.2**
- AIM de TC**
 - Modifications – Futures dates.....GEN 1.1.4
 - ContenuGEN 1.1.3
 - CoordonnateurGEN 1.1.3
 - Diffusion et changement d'adresse et demandes de renseignements.....GEN 1.1.4
 - Obtention de l'édition commercialeGEN 1.1.4
- AIP CanadaMAP 2.1**
 - AIC (Circulaires d'information aéronautique).....MAP 2.3
 - SupplémentsMAP 2.2
- AIRAC CanadaMAP 2.4**
- Aire de demi-tour sur piste..... AGA 3.6**
- AIRMET (Avis météorologique)..... MET 5.0**
- Alcool AIR 3.9**
- Alerte**
 - Manœuvres pour alerter les stations radar SAR 4.4
 - Transmises par transpondeur SAR 4.3
- ALR (indice de masse d'aéronef) AGA 3.12**
- Altimètre**
 - Barométrique – Erreurs importantes..... RAC Fig. 9.1, AIR 1.5
 - Calage anormalement haut..... AIR 1.5.9
 - Calage éloigné..... RAC 9.17.2
 - Calage incorrect.....AIR 1.5.3
 - Courants descendants et turbulence..... AIR 1.5.7
 - Chute de pressionAIR 1.5.8
 - Effet orographiqueAIR 1.5.6
 - Étalonnage.....AIR 1.5.2
- Région d'utilisation de la pression standard AIR 1.5.5
- Températures non standard.....RAC 9.17.1, AIR 1.5.4
- Altitude(s)**
 - Comptes rendus.....RAC 8.3, NAT 1.16
 - De croisière et niveaux de vol..... RAC 2.3.1, 5.3
 - De procédure et calage altimétrique en vigueur..... RAC 9.17
 - Des nuages..... MET 3.13
 - Et niveaux de vol – VFR.....RAC 5.3
 - IFR minimales RAC 8.5, 8.6.1
 - Minimale de franchissement d'obstacles (MOCA).....RAC 8.6.1
 - Minimale de secteur (MSA).....RAC 9.2.1
 - Minimale de zone (AMA)RAC 8.6.1
 - Minimale en route (MEA)RAC 8.6.1
 - Minimales – Survol d'aérodromesRAC 5.5
 - VFR minimalesRAC 5.4
- Amendes**
 - infractions à des dispositions réglementaires LRA 6.4
- Amerrissage**
 - Forcé..... AIR 2.11.2
 - Sur l'eau miroitante..... AIR 2.11.4
- Anglais – Utilisation de..... COM 1.3**
- Annulation, suspension ou refus de renouveler un document d'aviationLRA 6.3**
- Appareils portatifs de chauffage à combustionAIR 3.3**
- Appels – Tribunal d'appel des transports du Canada..... LRA 4.5**
- Approche(s) – À partir d'un repère d'approche intermédiaire RAC 9.16**
 - Contact (IFR)RAC 9.6.1
 - De précision aux instruments simultanées Pistes convergentesRAC 9.28
 - De précision aux instruments simultanées Pistes parallèles.....RAC 9.27
 - PAR (De précision par radar) RAC 9.7.4
 - Directes, indirectesRAC 9.15, 9.23, 9.24
 - Finale en descente continue (CDFA)..... AIR 2.17.3
 - Guidage vertical.....COM 5.4.2.3
 - Interdiction d'approche..... RAC 9.19.2
 - InterrompueRAC 9.26
 - Stabilisée AIR 2.17.2
 - Visuelles (IFR)RAC 9.6.2
- Aptitude physique et mentale**
 - Pilote jugé inapte LRA 1.9.4
 - Pour les permis et les licences LRA 1.9
 - Renouvellement des certificats médicaux de catégorie 1, 2 ou 3 (jugé apte) LRA 1.9.2
 - Renouvellement d'un certificat médical de catégorie 4..... LRA 1.9.3
- Aquaplanage.....AIR 1.6.5**
- Arrimage de la cargaison AIR 4.4**
- Arrivée normalisée en région terminale (STAR) RAC 9.2, 9.2.3**
 - STAR conventionnelle.....RAC 9.2.3.1
 - STAR PBN..... RAC 9.2.3.2
 - Aux aéronefs en état d'urgence SAR 4.0
 - Aux personnes en détresse..... SAR 2.4
- ASDA (distance utilisable pour l'accélération-arrêt)AGA 3.10**

Assurance-responsabilité – Aéronefs	LRA 4.8	– Limite d'autorisation	RAC 8.9
ATIS (Service automatique d'information de région terminale)	RAC 1.3, 4.2.1	– PPR (Préalable requise)	AGA 2.2
– Diffusion de bulletins.....	RAC 1.3, 7.2, 9.1	Autorité aéronautique.....	GEN 1.1.1
Atlantique Nord (NAT)	NAT 1.0	Aviation sportive	AIR 4.7 à 4.10
– Aéronefs d'aviation générale – Vols transocéaniques	NAT 1.2	Avions à réaction – Préavis d'intentions en conditions météorologiques minimales	RAC 9.5
– Autorisations.....	NAT 1.9	Avis	
– Autorisations intérieures – Trafic NAT en direction ouest	NAT 1.9.2	– Concernant le carburant minimum.....	RAC 1.7.2
– Autorisations océaniques.....	NAT 1.9.1	– D'aérodromes («-Advisory-»).....	MET 7.2
– Bulletins météorologiques	NAT 1.15	– De disparition d'un aéronef (MANOT)	SAR 2.3
– Comptes rendus de position	NAT 1.10	– De résolution (TCAS/ACAS).....	RAC 1.6
– Délivrance des autorisations océaniques.....	NAT 1.9.3	– De trafic (TA).....	COM 9.0
– Documents de référence NAT	NAT 1.1.2	– Météorologiques (AIRMET)	MET 1.3.6
– Espace aérien à mandat de liaison de données (DLM).....	NAT 1.20.6	B	
– Messages de routes préférentielles (PRM)	NAT 1.8	Balisage, balisage lumineux, balises et marques	
– Minimum réduit d'espacement vertical (Atlantique Nord).....	NAT 1.20	– ALSF-2, LIAL, ODALS, MALSF, MALS, MALSR, SSALR, SSALS.....	AGA 7.5.1, 7.5.2, RAC 9.19.2.8
– Minimum réduit d'espacement vertical (RVSM) (MASPS).....	NAT 1.12	– ARCAL (Balisage lumineux d'aérodrome télécommandé)	AGA 7.14
– Montée à vue au-dessus de l'aéroport	RAC 7.7.1	– Balisage lumineux d'axe de piste	AGA 7.8.4
– Nombre de Mach – Respect.....	NAT 1.13	– Balisage lumineux de la voie de sortie rapide	AGA 7.9
– Panne de communications – Trafic NAT	NAT 1.18.3	– Balisage lumineux de la zone de poser	AGA 7.8.5
– Procédures pour les plans de vol.....	NAT 1.7	– Balisage lumineux de voie de circulation	AGA 7.10
– Réglementation.....	NAT 1.1.1	– Balisage de piste.....	AGA 7.8
– Règles de vol.....	NAT 1.6	– Balisage des obstacles	AGA 6.0
– Routes aériennes nord-américaines (NAR)	NAT 1.3	– Balisage de fils caténaux.....	AGA 6.7
– Spécifications de performances minimales de navigation (MNPS)	NAT 1.11	– Balisage lumineux d'héliport	AGA 7.12
– Structure de routes organisées NAT	1.5, NAT 1.20.3	– Balisage diurne	AGA 6.4
– Urgences en vol.....	NAT 1.17	– Balisage lumineux du seuil de piste décalé	AGA 7.8.3
– Utilisation des transpondeurs.....	NAT 1.14	– Balisage lumineux.....	AGA 7.0
Atténuation de bruit – Procédures	RAC 4.1.2	– Balisage lumineux d'approche	AGA 7.5
Atterrissages – Automatiques.....	COM 4.10.7	– Balisage lumineux d'approche à faible intensité (LIAL).....	AGA 7.5.1
– Des hydravions sur des surfaces enneigées	AIR 2.12.5	– Balisage lumineux d'approche à haute intensité (HIAL)	AGA 7.5.2, RAC 9.19.2.8
– Par vent de travers – avions légers	AIR 2.2	– Balisage lumineux d'approche à moyenne intensité avec feux à éclats séquentiels (MALSF)	AGA 7.5.1
– Sur la neige vierge et plans d'eau miroitante.....	AIR 2.12.6	– Balisage lumineux d'approche à moyenne intensité avec feux indicateurs d'alignement de piste (MALSR).....	AGA 7.5.2
– Sur roues d'avion léger sur surfaces recouvertes de neige.....	AIR 2.12.4	– Balisage lumineux d'approche avec feux à éclats séquentiels - CAT II (ALSF - 2)	AGA 7.5.2, RAC 9.19.2.8
Aube et crépuscule – Tableaux.....	GEN 1.5.2	– Balisage lumineux d'approche courte simplifiée (SSALS)	AGA 7.5.1, RAC 9.19.2.8
Autorisations		– Balisage lumineux d'approche courte simplifiée avec feux indicateurs d'alignement de piste (SSALR)	AGA 7.5.2, RAC 9.19.2.8
– ATC – Aéronefs quittant l'espace aérien contrôlé ou y pénétrant	RAC 8.8	– Balisage lumineux d'approche omnidirectionnel (ODALS)	AGA 7.5.1
– Avis de résolution (TCAS/ACAS)	RAC 1.6	– Balisage lumineux de nuit aux aérodromes...	AGA 7.3
– Confirmation de réception	RAC 5.2	– Balisage lumineux de secours aux aérodromes	AGA 7.13
– D'approche (IFR)	RAC 9.3	– Balisage lumineux de zone inutilisable.....	AGA 7.4
– D'attente.....	RAC 10.2	– Balises de câbles aériens	AGA 6.7
– D'atterrissage aux aéroports contrôlés.....	RAC 4.4.3	– Balises de délimitation des aires de décollage et d'atterrissage.....	AGA 5.1
– De circuler au sol.....	RAC 4.2.5		
– De décoller.....	RAC 4.2.8		
– De quitter la fréquence de la tour	RAC 4.2.9, 7.8		
– De refoulement – Demandes	RAC 4.2.4		
– IFR.....	RAC 7.4		
– Initiale aux aéroports contrôlés	RAC 4.4.2		
– Instructions et information de l'ATC.....	RAC 1.6		

– Balises d'identification de quai pour hydravions	AGA 5.3
– Balises de l'aire d'atterrissage et de décollage d'un hélicoptère.....	AGA 5.1
– Balises de rivage.....	AGA 6.7
– Balises de voie de circulation près du sol.....	AGA 5.2
– Balises de zone inutilisable	AGA 5.7
– Balises rétro-réfléchissantes	AGA 7.15
– Barres d'arrêt.....	AGA 7.10.3
– Marques de l'aire de sécurité	AGA 5.5.2
– Marques de piste.....	AGA 5.4
– Marques de prise de contact sur l'aire de stationnement	AGA 5.5.5
– Marques de seuil décalé	AGA 5.4.1
– Marques de seuil relocalisé	AGA 5.4.2
– Marques de sortie de piste et de point d'attente	AGA 5.4.3
– Marques de trajectoires préférentielles d'approche et de départ	AGA 5.5.6
– Marques de zones fermées	AGA 5.6
– Marques distinctives d'hélicoptère	AGA 5.5.3
– Obstacles	AGA 6.0
– Structures accessoires	AGA 6.6
Ballons libres avec personnes à bord	
– Exploitation.....	AIR 4.7
BOTA.....	NAT 1.19.1
Bulletins météorologiques spéciaux (SPECI)	MET 8.4
Bureau de la sécurité des transports du Canada (BST)	
.....	GEN 3.0
– Bureaux du BST	GEN 3.6
– Programme <i>SECURITAS</i>	GEN 3.5

C

Câbles aériens – Balises	AGA 6.7
Câbles d'arrêt aux aérodromes militaires.....	AGA 9.2
Calage altimétrique	
– Anormalement haut.....	AIR 1.5.9
– En vigueur et altitudes de procédure	RAC 9.17
– Région d'utilisation du calage altimétrique.....	RAC 2.11
– Région d'utilisation de la pression standard.....	RAC 2.12
Canaux pour les fréquences de communications VHF	
– Espacement des.....	COM 1.4
Cap de piste	RAC 7.5
Carburant d'aviation	AIR 1.3
– Additif antigivrage.....	AIR 1.3.3
– Classes.....	AIR 1.3.1
– Et d'huile – Poids	RAC 3.5.2
– Exigences de carburant	RAC 3.13
– Incendies et explosions.....	AIR 1.3.4
– Largage.....	RAC 6.3.4
– Manutention	AIR 1.3.2
– Minimum – Avis concernant	RAC 1.7.2
– Quantité suffisante de carburant durant un vol VFR/IFR	RAC 3.13.1, 3.13.2
Cargaison – Arrimage de la	AIR 4.4
Carnet de documents d'aviation.....	LRA 1.2
Cartes	
– De conditions météorologiques à haute altitude (ANAL)	MET 11.1

– Cartes analysées (ANAL).....	MET 11.1
– De prévisions de cendres volcaniques.....	MET 13.0
– De prévisions de temps significatif.....	MET 12.1
Cartes et publications aéronautiques	
– Aéronautiques pour vol à vue.....	MAP 2.5
– Mise à jour, données	MAP 2.4
– Obtention	MAP 4.0
Catégories d'aéronefs	RAC 9.21
CAVOK – Utilisation du sigle.....	RAC 1.4
Cendres volcaniques	
– Opérations dans des.....	MET 2.5, 3.2.2, 13.0, AIR 2.6
Centrage et masse – Formulaire.....	RAC 3.5
Certificat	
– D'aéroport.....	AGA 2.4
– De navigabilité (C de N).....	LRA 5.3.2
– De type canadien.....	LRA 5.2.2
– De la maintenance exécutée à l'étranger	LRA 5.4.2
– Spécial de navigabilité	LRA 5.3.3
Certification – Après maintenance – Navigabilité des aéronefs	LRA 5.4
– Des aérodromes	AGA 2.1
– Des aéroports.....	AGA 2.3, 2.4
Changement de propriétaire	
– Aéronef immatriculé au Canada.....	LRA 4.4
Chauffage à combustion – Appareils portatifs de... AIR 3.3	
Chute de pression	AIR 1.5.8
Circuit d'aérodrome	
– Aérodromes contrôlés	RAC 4.2
– Aérodromes non contrôlés.....	RAC 4.5.2
– NORDO/RONLY	RAC 4.5.8.2
Circuits d'attente – Classique (ou standard)	RAC 10.3
– DME	RAC 10.8
– Indiqués sur les cartes en route et de régions terminales.....	RAC 10.10
– Limites de vitesse.....	RAC 10.7
– Minutage.....	RAC 10.6
– Non classique (ou non standard)	RAC 10.4
– Procédure de navette	RAC 10.9
– Procédures d'attente VFR	RAC 4.4.2
– Procédures d'entrée.....	RAC 10.5
Circulation au sol, en vol, près du sol.....	RAC 4.2.5, 4.4.4, 4.6
CIRVIS (Rapports) – Observations d'importance vitale	RAC 1.12.2
Cisaillement du vent à basse altitude.....	MET 2.3, AIR 2.8
Classification de l'espace aérien	RAC 2.8
Coefficient canadien de frottement sur piste (CRFI)	AGA 1.1.3, AIR 1.6
– Coefficients de frottement sur piste réduits et performances des aéronefs	AIR 1.6.2
– Compte rendus RSC et CRFI.....	AIR 1.6.4
– Description et utilisation	AGA 1.1.4, AIR 1.6.3
– Pistes mouillées	AIR 1.6.5
Collision (Abordage) – Priorité de passage – Évitement	RAC 1.8
Collisions – Utilisation des phares d'atterrissage pour éviter les.....	AIR 4.5
Comité de révision médicale de l'aviation.....	LRA 2.4
Communications.....	COM 1.0

- Appareils de navigation, Signalement du mauvais fonctionnement..... RAC 6.3.3
 - Autorité responsable COM 1.2
 - Avec la tour de contrôle (IFR)RAC 9.8
 - Contact initial aux aéroports contrôlésRAC 4.4.1
 - D'urgence aux fins de la sécurité nationale..RAC 2.13
 - En vol IFR – Pannes.....RAC 6.3
 - Fréquence d'urgence 121,5 MHz..... COM 1.4.2
 - Fréquence obligatoire (MF) RAC 4.5.4
 - Gamme VHF générale au lieu des fréquences HF air-sol internationales – Utilisation NAT 2.0
 - Langue..... COM 1.3
 - Panne de communications RAC 6.3.2
 - Panne de communications radio, Utilisation de téléphone en cas de COM 1.7
 - Panne de communications en vol IFR RAC 6.3.2
 - Panne de communications en vol VFRRAC 4.4.8, 6.3.2
 - Règlement sur la radiocommunication COM 1.2
 - SATVOICECOM 1.10
 - Système d'appel sélectifNAT 2.4
 - Systèmes satellites COM 1.10
 - Téléphoniques par satellite.....COM 1.10
 - Territoires arctiques.....RAC 1.1.3
 - Universelles (UNICOM) RAC 1.2.1, 4.5.5
 - VHF – Espacement des canaux pour les fréquences..... COM 1.4
 - Communications VFR – Aéroports non contrôlés avec zone MF/ATF
 - Aéronefs avec radioRAC 4.5.7
 - Aéronefs NORDO RAC 4.5.7, 4.5.8
 - Compétences linguistiques en aviationLRA 1.3
 - Compte(s) rendu(s)
 - Coefficient canadien de frottement sur piste (CRFI)AGA 1.1.4
 - De frottement sur piste réduits et performances des aéronefs AIR 1.6.2
 - D'altitudeRAC 8.3
 - D'altitudeNAT 1.16
 - D'arrivéeRAC 3.12.1
 - De la base des nuages..... MET 1.1.5
 - De position en approche aux aéroports contrôlés RAC 9.9
 - De position en route..... RAC 5.1
 - De position – IFRRAC 8.1
 - De position – NATNAT 1.10
 - De position aux points de cheminement par surveillance dépendante automatique (WPR par ADS) des futurs systèmes de navigation aérienne (FANS) 1/A..... COM 3.2
 - En éloignement..... RAC 9.14
 - Et observations météorologiques MET 1.2
 - Météorologiques (AIREP).....NAT 1.15
 - Météorologiques de pilote (PIREP).....MET 1.1.6, RAC 1.1.3
 - Nombre de Mach/TAS et autorisationsRAC 8.2
 - Conseil consultatif sur la réglementation aérienne canadienne (CCRAC)..... GEN 5.4
 - Consignes de navigabilité (AD).....LRA 5.7
 - Disponibilité..... LRA 5.7.2
 - Programmation et respect LRA 5.7.3
 - Contact initial aux aéroports contrôlés...RAC 4.4.1, 7.3, 9.9
 - Contamination de l'aéronef au sol
 - Givre, glace ou neige.....AIR 2.12.2
 - Contamination de l'aéronef en vol
 - Givrage de cellule en vol..... AIR 3.12.3, MET 2.4
 - Priorité des volsRAC 1.7
 - Types de glaces.....AIR 3.12.3.1
 - Types de services RAC 1.1.1
 - Contrôle
 - de la trajectoire verticale pendant une approche de non-précision (NPA)..... AIR 2.17
 - des compétences du pilote (CCP)LRA 1.7.1, 1.12
 - Transfert du contrôle de l'unité IFR à la tour de contrôle..... RAC 9.10
 - Contrôle terminal – Régions deRAC 2.7.6
 - Conversion – Facteurs de – Tableaux de.....GEN 1.7.2
 - Coordonnées géographiques GEN 1.4.2
 - Côté piste – Signalisation AGA 5.8
 - Couverture VHF – Région NAT NAT 2.5.2
 - Crépuscule et aube – Tableaux GEN 1.5.2
- ## D
- Danger créé par les oiseaux.....AGA 1.1.5
 - Dangers potentiels pour les aéronefs..... RAC 1.16
 - Déclaration médicale pour la catégorie 4LRA 2.1.2
 - Décompression – Mal de..... AIR 3.5
 - Défense – Plans de vol VFR et itinéraires de volRAC 3.8
 - Définitions des termes aéronautiquesGEN 5.1
 - Définitions d'expérience de vol..... LRA 1.5
 - Différences entre les licences par rapport aux normes et aux pratiques recommandées de l'OACI LRA 1.8
 - Déneigement et enlèvement de la glace aux aéroports.....AGA 1.1.4
 - Départ normalisé aux instruments (SID) – Procédure de RAC 7.5
 - Départs par guidage.....RAC 4.1.1
 - Départs non-surveillance ATS – Turbulence de sillageRAC 4.1.1
 - Dérogations à l'Annexe 3 de l'OACI MET 1.1.8
 - Descentes et montées à vue RAC 8.4.2
 - Désorientation AIR 3.9, 3.15
 - Détresse – Déclaration d'un état.....SAR 4.1
 - “Devrait” et “Doit” – Définitions.....GEN 1.1.3
 - Dimensions des pistes d'aéroports certifiésAGA 3.1
 - Discipline aéronautique..... AIR 1.1
 - Actions vitales du pilote – Listes de vérifications..... AIR 1.2
 - Cisaillement du vent à basse altitudeAIR 2.8
 - Exploitation en hiver..... AIR 2.12
 - Extincteurs portatifs pour aéronefs..... AIR 1.4
 - Givrage du carburateurAIR 2.3
 - Incendies et explosions..... AIR 1.3.4
 - Opérations dans les régions montagneuses ..AIR 2.13
 - Opérations de volAIR 2.0
 - Opérations par temps de pluieAIR 2.5
 - Opérations près des oragesAIR 2.7
 - Plans d'eau miroitanteAIR 2.11.4, 2.12.6

- Signaux de circulation AIR 1.8
 - Souffle des réacteurs et des hélices – Danger associé AIR 1.7
 - Tourbillons – Caractéristiques des AIR 2.9.1
 - Turbulence en air clair..... AIR 2.10
 - Turbulence de sillage AIR 2.9
 - Types d’extincteur AIR 1.4.3
 - Voile blanc AIR 2.12.7
 - Disjoncteurs et dispositifs d’alerte..... AIR 4.11
 - Dispenses aux pilotes – Turbulence de sillage RAC 4.1.1
 - Dispositifs d’alerte et disjoncteurs..... AIR 4.11
 - Distances déclarées AGA 3.10
 - ASDA (utilisable pour l’accélération-arrêt)..AGA 3.10
 - Utilisable à l’atterrissage (LDA)AGA 3.10
 - Utilisable au décollage (TODA)AGA 3.10
 - De roulement utilisable au décollage (TORA)AGA 3.10
 - Division des opérations de contingence de l’aviation civile (DOCAC)..... GEN 6.0
 - « Doit » et « Devrait » – DéfinitionsGEN 1.1.3
 - Éclairage diurne..... AGA 6.5
 - Écrasement – Procédures à suivre SAR 4.7
 - Enlèvement de la glace et déneigement.....AGA 1.1.4
 - Enquêtes sur la sécurité aérienneGEN 3.1
 - Entraînement – Vol de navigation IFR RAC 3.11
 - Entretien des aérodromes.....AGA 1.1.4
 - Équipement – ASDE (De détection d’aire d’aéroport) COM 7.1
 - COM/NAVRAC 3.16.4
 - De mesure de distance (DME) COM 4.7
 - Intersection DME, Altitude minimale en routeRAC 8.6.1.1
 - De survie pour aéronefs survolant l’eau AIR 2.11.3
 - Pannes d’équipement et urgences – IFR.....RAC 6.3
 - SSR de surveillanceRAC 3.16.4
 - Erreurs importantes de l’altimètre barométrique..... RAC Fig. 9.1, AIR 1.5.3
 - Espace aérienRAC 2.0
 - À spécifications de performances minimales de navigation sur l’Atlantique Nord (MNPS NAT) entre le FL285 et le FL420 RAC Fig. 11.2, 11.22
 - Autres divisionsRAC 2.10
 - Calage altimétrique..... RAC 2.11
 - Classe C – Opérations VFR à l’intérieurRAC 5.8
 - Classes A à G..... RAC 2.8.1 à 2.8.7
 - Consultatif..... RAC 2.8.6
 - Contrôlé RAC 2.5
 - De classe G – Procédures d’exploitation.....RAC 8.10
 - D’utilisation commune..... RAC 2.8.6
 - Inférieur contrôléRAC 2.7
 - Intérieur canadien.....RAC 2.2, Fig. 2.1
 - Intérieur du nord et du sud..... RAC 2.2.1
 - Limitation de la vitesse des aéronefs RAC 2.5.2
 - Pression standardRAC 2.11
 - Prolongement de la région de contrôleRAC 2.7.2
 - Régions de contrôle du sud, du nord et de l’Arctique RAC Fig. 2.4
 - Régions de contrôle terminalRAC 2.7.6
 - Régions montagneusesRAC 2.12
 - Réglementé RAC 2.8.6
 - Réserve d’altitude.....RAC 2.9.1
 - Restrictions temporaires de vol – Feux de forêtRAC 2.9.2
 - Supérieur contrôlé.....RAC 2.6
 - Supérieur et inférieur..... RAC 2.3
 - Utilisation de l’espace aérien contrôlé par les vols VFR.....RAC 2.5.1
 - Zones de contrôleRAC 2.7.3
 - Zones de transitionRAC 2.7.5
 - Espacement – Des canaux pour les fréquences de communications VHF..... COM 1.4
 - IFRRAC 6.4
 - Estimation du vent de surface par le pilote (Échelle de Beaufort)..... MET 2.6
 - Évaluation aéronautique – Exigences concernant une AGA 6.3
 - Évaluation d’inaptitude..... LRA 2.5
 - Éviter de voler à proximité des panache de fumée..... AIR 4.16.1
 - Examen médical périodique pour les catégories 1, 2 et 3
 - Aptitude physique et mentale..... LRA 2.3
 - Priorité de passage.....RAC 1.8
 - Examens écrits – Utilisation de calculatrices ou d’ordinateurs de poche lors des examens écrits LRA 3.3
 - Exigences
 - Concernant une évaluation aéronautique AGA 6.3
 - De maintenance à l’égard des aéronefs immatriculés au Canada LRA 5.6
 - D’émission de bruitRAC 4.1.2
 - relatives à la mise à jour des connaissances..... LRA 1.12
 - relatives aux examens médicaux - audiogramme et électrocardiogramme.....LRA 2.2
 - Exploitation
 - D’ailes libres et de parapentes..... AIR 4.9
 - De ballons libres avec personnes à bord AIR 4.7
 - Des aéronefs aux aérodromes non contrôlés..RAC 4.5
 - Des aéronefs aux aéroports contrôlés.....RAC 4.2
 - Des aéroportsRAC 4.0
 - Des pistes qui se croisent..... RAC 4.4.9
 - Hélicoptère RAC 4.5.3, 4.6
 - Séquentielle RAC 4.4.9
 - Simultanée..... RAC 4.4.9
 - Exploitation en hiver..... AIR 2.12
 - Contamination de l’aéronef au solAIR 2.12.2
 - Contamination des aéronefs en volAIR 2.12.3
 - Explosions et incendies..... AIR 1.3.4
 - Exportation d’aéronefs LRA 4.7
 - Extincteurs
 - Portatifs pour aéronefs AIR 1.4
 - TypesAIR 1.4.3
- ## F
- Facteurs
 - De conversion GEN 1.7.2
 - Médicaux particuliers..... AIR 3.2
 - Fatigue AIR 3.10

Feux

- Aéronautiques à la surface AGA 1.4
- Classement AIR 1.4.2
- D'axe de voie de circulation 7.10.2
- De bord de piste AGA 7.8.1
- De bord de voie de circulation AGA 7.10.1
- De direction d'approche et de décollage... AGA 7.12.3
- De forêt - Restrictions temporaires de vol RAC 2.9.2
- De protection de piste AGA 7.11
- De voie de circulation AGA 7.10
- De voie de sortie rapide AGA 7.9
- D'extrémité de piste AGA 7.8.2
- D'identification de seuil de piste (RTIL) AGA 7.7.1
- Stroboscopiques - Utilisation AIR 4.6

Fils caténaux

- Balisage des AGA 6.7

Force d'accélération positive et négative AIR 3.18**Force portante des pistes et des voies**

- de circulation AGA 3.12

Forme physique apte/inapte LRA 2.3, 2.5**Français - Utilisation du COM 1.3****Franchissement d'obstacles et de relief**

- Marge de RAC 7.7

Fréquence(s)

- ATF (De trafic d'aérodrome) RAC 4.5.5
- Autorisation de quitter la fréquence de la tour RAC 4.2.9
- D'urgence 121,5 MHz COM 1.4.2
- Écoute de la fréquence 126,7 MHz RAC 5.1
- Obligatoire (MF) RAC 4.5.4
- Radio de secours SAR 4.5

FSS [Station(s) d'information de vol]

- Privées de services consultatifs aux aéroports contrôlés RAC 1.2.3
- Radio d'aérodrome communautaire (CARS) RAC 1.2.2
- Services regroupés pour préparation des vols RAC 3.4.1

Fuseau horaire (heure normale/UTC) GEN 1.5.3**G****Givrage du carburateur AIR 2.3****Givre/Glace - Accumulation MET 2.4****Glace, givre ou neige - Contamination de l'aéronef**

- Au sol/en vol AIR 2.12.2, 2.12.3
- Surfaces portantes AIR 2.12.4, 2.12.5

Glossaire de terminologie aéronautique GEN 5.1**GNSS (Système mondial de navigation**

- par satellite) COM 5.1, 5.2
- Approbations actuelles COM 6.3.10
- Approches au GPS aux aérodromes de dégagement COM 5.9.2
- Bases de données de l'avionique COM 5.7
- Commentaires des utilisateurs du GNSS COM 5.12
- Exigences relatives aux performances de navigation COM 4.2
- NOTAM relatifs au GPS COM 5.5.1
- Planification des vols COM 5.5

- Procédures d'approche au GPS COM 5.2
 - Procédures d'approche avec guidage vertical (APV) COM 5.4.2
 - Qualité de navigation requise (RNP) et SatNav COM 6.1
 - Systèmes de renforcement (ABAS, SBAS, GBAS) COM 5.3
 - Utilisation du GNSS à la place d'aides au sol COM 5.8
 - Utilisation en route et en région terminale au Canada COM 5.4.1
 - Vulnérabilité du GNSS - Rapport d'interférence ou d'anomalie COM 5.10, Fig. 5.1
- GOTA NAT 1.4
Grossesse AIR 3.15
Groupe date-heure GEN 1.5.1

H**Hélicoptères - Exploitation RAC 4.5.3, 4.6****Héliports AGA 3.13; 5.5**

- Aire de décollage et d'atterrissage/Aire de sécurité AGA 3.13
- Balisage de l'aire de prise de contact et de l'envol (TLOF) AGA 7.12.1
- Balisage lumineux AGA 7.12
- Balisage lumineux de l'aire d'approche finale et de décollage (FATO) AGA 7.12.2

HIRO, Opérations sur pistes très achalandées... RAC 4.4.10**HMU - Dispositif de surveillance de la tenue d'altitude NAT 1.20.7, 1.20.8****Homologation, immatriculation et navigabilité ... LRA 4.0**

- Changement de propriétaire - Aéronef immatriculé au Canada LRA 4.4
- Exportation d'aéronefs LRA 4.7
- Immatriculation initiale LRA 4.5
- Importation d'aéronefs au Canada LRA 4.6
- Marques de nationalité et d'immatriculation des aéronefs LRA 4.3

Huiles et carburants - Poids RAC 3.5.2

- Quantité suffisante de carburant/d'huile durant un vol VFR/IFR RAC 3.13.1, 3.13.2

Hydravions - Balises d'identification de quai AGA 5.3

- Utilisation sur des surfaces enneigées AIR 2.12.5

Hyperventilation AIR 3.2.2**Hypothermie et hyperthermie AIR 3.17****Hypoxie AIR 3.2.1****I****Identification**

- Des aéronefs LRA 4.2
- Des obstacles AGA 6.0

IFR (Règles de vol aux

- instruments) RAC 6.0, 7.0, 8.0, 9.0, 10.0
- Aéroport de dégagement - Exigences relatives au choix de RAC 3.14
- Altitudes de procédure et calage altimétrique en vigueur RAC 9.17
- Altitudes et direction du vol RAC 8.6.2
- Altitudes minimales RAC 8.5

- Application des minimumsRAC 9.20
- Approche indirecteRAC 9.23
- Approches de précision aux instruments simultanées
 - Pistes convergentes RAC 9.28
 - Pistes parallèlesRAC 9.27
- Approches directes..... RAC 9.15
- Approche interrompue après des manœuvres d'approche à vue, Procédure.....RAC 9.25
- Arrivées.....RAC 9.7
- Assignment d'altitudes par l'ATC.....RAC 8.6
- Autorisation d'approche.....RAC 9.3
- Autorisation d'attente.....RAC 10.2
- Autorisation de l'ATCRAC 6.1
- Autorisation VFR à un aéronef IFR..... RAC 6.2.2
- Autorisations..... RAC 7.4
- Autorisations IFR avec restrictions VFR.... RAC 6.2.1
- Calage altimétrique éloigné..... RAC 9.17.2
- Catégories d'aéronefs.....RAC 9.21
- Circuit d'attente classique (ou standard)RAC 10.3
- Circuit d'attente DMERAC 10.8
- Circuits d'attente indiqués sur les cartes en route et de régions terminalesRAC 10.10
- Circuit d'attente non classique (ou non standard).....RAC 10.4
- Comptes rendus de position aux aéroports contrôlés.....RAC 9.9
- Conditions météorologiques VFR, Vol IFR en.....RAC 6.2
- Contact initial aux aéroports non contrôlés..... RAC 9.11
- Contact initial avec la tour de contrôle.... RAC 7.3, 9.9
- Corrections pour la température RAC 9.17.1
- Déclaration d'une situation d'urgence.....RAC 6.3.1
- Départs IFR des aéroports non contrôlés... RAC 7.9
- Descente sous l'espace aérien contrôlé.....RAC 9.4
- Élaboration de procédures aux instruments..RAC 6.5
- Espacement.....RAC 6.4
- Information aéronautique.....MAP 3.0
- Interdiction d'approche..... RAC 9.19.2
- Limite d'autorisationRAC 8.9
- Limites de vitesses.....RAC 10.7
- Marge de franchissement d'obstacles et de relief..... RAC 7.7
- Minimums d'approche directe RAC 9.22
- Minimums de départ, d'approche et de dégagement RAC 9.18
- Minimums ILS Catégorie II RAC 9.18.1
- Minutage.....RAC 10.6
- Montée et descente.....RAC 8.4
- Nombre de Mach..... RAC 8.2.1
- Panne de communications bilatérales RAC 6.3.2
- Pannes d'équipement et urgences RAC 6.3
- PAR (Approches de précision par radar) RAC 9.7.4
- Plan de vol IFR ou itinéraire de vol RAC 3.7.2
- Portée visuelle de piste (RVR)RAC 9.20
- Priorité des volsRAC 1.7
- Procédure de navetteRAC 10.9
- Procédures d'approche indirecteRAC 9.24
- Procédures d'approche interrompueRAC 9.26
- Procédures d'arrivéeRAC 9.0
- Procédures d'attenteRAC 10.0
- Procédures de compte rendu d'un aéronef IFR avant d'effectuer une approche ou un atterrissage à un aéroport non contrôléRAC 9.12
- Procédures de départ..... RAC 7.0
- Procédures d'entrée.....RAC 10.5
- Procédures d'exploitation – Espace aérien de classe GRAC 8.10
- Procédures en routeRAC 8.0
- Procédures IFR aux aéroports non contrôlés dans un espace aérien non contrôlé RAC 9.13
- Procédures d'atténuation du bruit
 - Départ..... RAC 7.6
- Procédures spéciales de l'ATC RAC 11.0
- Radar requis RAC 9.7.2
- Référence visuelle requise RAC 9.19.3
- Réglage de la vitesse – Aéronefs contrôlés par surveillance ATS..... RAC 9.7.3
- Routes obligatoires..... RAC 3.16.6, 11.4.3
- Urgences et pannes d'équipementRAC 6.3
- Vol IFR "à 1000 pieds plus haut que toute formation"RAC 8.7
- Vol de navigation d'entraînement aux instruments..... RAC 3.11
- ILS/DME..... COM 4.10.4
- Immatriculation et homologation d'aéronefs (voir Aéronefs) LRA 4.0
- Impact
 - Sans perte de contrôle (CFIT) AIR 2.17.1
- Importation – D'aéronefs au Canada LRA 4.6
- Incendies et explosions AIR 1.3.4
- Incendies d'aéronefs, sauvetage et lutte contre les (SLIA) AGA 8.0
 - Heures de disponibilité des SLIA..... AGA 8.2
 - Système de classification AGA 8.3
 - Demande de SLIA en attente..... AGA 8.4
- Incidents/Accidents aéronautiques
 - Enquêtes sur la sécurité aérienne.....GEN 3.1
 - Rapports sur les GEN 3.3
- Index – Des cartes aéronautiques du CanadaMAP 2.2
 - Législation GEN 5.3
- Indicateur(s)
 - De direction du vent AGA 5.9
 - De pente d'approcheAGA 7.6
 - De trajectoire d'approche de précision (PAPI)..... AGA 7.6.3
 - De trajectoire d'approche de précision simplifiée (APAPI) AGA 7.6.3
 - Visuel de pente d'approche (VASIS)....AGA 7.6 à 7.6.2
- Indice de masse d'aéronef AGA 3.12
- Information aéronautique.....GEN 1.1
 - AIC (Circulaires d'information aéronautique)MAP 2.3
 - AIRAC Canada.....MAP 2.4
 - Cartes d'obstacles d'aéroport – (OACI, type A)..... MAP 2.1, 4.2.1
 - Cartes et publications pour les vols internationauxMAP 5.0

- IFR.....	MAP 2.6
- NAV CANADA	MAP 4.2
- NOTAM (Avis aux aviateurs)	MAP 3.0
- Obtention.....	MAP 4.0
- Publications	MAP 2.0, GEN 1.1.3
- Services AIS.....	GEN 1.1.2
- Suppléments de l'AIP Canada, AIC et AIRAC Canada.....	MAP 2.4
- Suppléments de l'AIP Canada	MAP 2.2
- VFR	MAP 2.5
Installations radio télécommandées (RCO)	COM 1.4.1
- À composition (DRCO).....	COM 1.4.1
- Service consultatif télécommandé d'aérodrome (RAAS).....	COM 1.4.1, RAC 1.1.3, 1.1.4, 4.5.1
- Service d'information de vol en route (FISE).....	COM 1.4.1, RAC 1.1.3, 1.1.4, 4.5.1
Interception	
- Procédures.....	SAR 4.6, ANNEXE I
- Signaux visuels à utiliser	SAR 4.6 ANNEXE II
Interférence – Équipement de navigation d'aéronef	COM 4.4
Itinéraire(s) de vol (Voir Plan(s) de vol)	

L

Largage de carburant	RAC 6.3.4
LDA (distance utilisable à l'atterrissage).....	AGA 3.10
Législation – Index de la.....	GEN 5.3
Licence(s)	
- Accord de conversion des licences des membres d'équipage de conduite entre le Canada et les États-Unis	LRA 1.13
- Administration des licences des membres d'équipage de conduite.....	LRA 1.14
- Aptitude physique et mentale pour les permis et les licences.....	LRA 1.9
- de pilote.....	LRA 1.7.1
- de pilote de ligne.....	LRA 1.7.4
- de pilote privé.....	LRA 1.7.2
- de pilote professionnel.....	LRA 1.7.3
- des membres d'équipage de conduite.....	LRA 1.0
- Dépôts relatifs aux examens médicaux	LRA 2.2
- Différences entre les licences par rapport aux normes et aux pratiques recommandées de l'OACI	LRA 1.8
- Examen médical périodique.....	LRA 2.3
- Exigences relatives à la délivrance des licences	LRA 1.7
- Navigabilité des aéronefs.....	LRA 5.0
- Normes à l'égard de la conception des aéronefs	LRA 5.2
- et permis délivrés par Transports Canada, Aviation civile.....	LRA 1.4
- Rétablissement d'un permis, d'une licence ou d'une qualification qui a fait l'objet d'une suspension	LRA 1.11
- Utilisation de calculatrices ou d'ordinateurs de poche lors des examens écrits	LRA 3.3

Lignes	
- D'alimentation en électricité	AGA 6.7
- De transmission (fils caténares).....	AGA 6.7
Limitation de la vitesse des aéronefs	RAC 2.5.2, 10.7
Limite d'autorisation.....	RAC 8.9
Limite de franchissement d'obstacles.....	AGA 7.6.6
Listes de vérifications des actions vitales du pilote	AIR 1.2
Loi sur la marine marchande.....	SAR 4.8, AIR 2.11.1
Loi sur le Conseil des ports nationaux.....	AIR 2.11.1
Lubrifiants	
- Lubrifiants et carburants — Poids.....	RAC 3.4.8

M

Maintenance – Exigences de maintenance à l'égard des aéronefs canadiens	LRA 5.6
Mal de décompression	AIR 3.5
Marchandises dangereuses	
- Transport aérien	RAC ANNEXE 3.0
Marge de franchissement d'obstacles et de relief... RAC 7.7	
Marine marchande – Extrait de la Loi.....	SAR 4.8
Marques (voir balisage, balisage lumineux, balises et marques)	
Masse et centrage – Formulaire	RAC 3.5
Médical	
- Alcool.....	AIR 3.9
- Anesthésiques	AIR 3.13
- Appareils portatifs de chauffage à combustion.....	AIR 3.3
- Comité de révision médicale de l'aviation	LRA 2.4
- Déclaration médicale pour la catégorie 4.....	LRA 2.1.2
- Désorientation	AIR 3.7
- Don de sang.....	AIR 3.14
- État de santé général	AIR 3.1
- Évaluation d'inaptitude.....	LRA 2.5
- Examen médical périodique pour les catégories 1, 2 et 3 - Aptitude physique et mentale.....	LRA 2.3
- Exigences supplémentaires aux examens médicaux - audiogramme et électrocardiogramme	LRA 2.2
- Facteurs médicaux particuliers.....	AIR 3.2
- Fatigue.....	AIR 3.10
- Grossesse	AIR 3.15
- Hyperventilation	AIR 3.2.2
- Hypothermie et hyperthermie	AIR 3.17
- Hypoxie.....	AIR 3.2.1
- Mal de décompression	AIR 3.5
- Malaises et douleurs à l'oreille moyenne et aux sinus.....	AIR 3.8
- Médicaments.....	AIR 3.10
- Oxyde de carbone.....	AIR 3.2.3
- Plongée sous-marine.....	AIR 3.6
- Processus d'évaluation médicale	LRA 2.1
- Rapports médicaux obligatoires	AIR 3.1.1
- Renseignements médicaux à l'usage des pilotes	AIR 3.0

- Vol à haute altitude à bord d'aéronefs non pressurisés AIR 3.4
- Vue..... AIR 3.7
- Médicaments..... AIR 3.10
- Médecine aéronautique civile.....LRA 2.0
- Messages ATIS.....RAC 1.3, 4.2.1, 9.1
- Mesures
 - Unités deGEN 1.4
- METAR (message d'observation météorologique régulière d'aérodrome) MET 8.0
- Météorologie
 - Abréviations – Prévisions d'aviation...MET 14.0, 12.1
 - Atterrissages par vent de travers – avions légers.....AIR 2.2
 - Autres types de bulletins automatisés..... MET 8.6
 - Bulletins diffusés par un synthétiseur de voix (VGM)..... MET 8.6
 - Avertissement des dangers météorologiques en vol (SIGMET) MET 1.1.3, 6.0
 - Avis météorologiques (AIRMET)MET 1.1.3, 1.3.4, 1.3.6, 5.0
 - AWOS (Système automatisé d'observation météorologique)..... MET 1.2.4
 - Bulletins émis par les systèmes automatisés d'observations météorologiques (AWOS) (METAR AUTO ou SPECI AUTO) MET 8.4
 - Bulletins météorologiques d'aviation.....MET 3.2.2
 - Bulletins météorologiques spéciaux (SPECI)..... MET 8.4
 - Carte du temps en surface..... MET 10.0
 - Cartes MET 11.0
 - Cartes de conditions météorologiques à haute altitude (ANAL).....MET 11.1
 - Cartes de prévisions de temps significatif (RAFC)..... MET 3.13
 - Cartes du temps.....MET 3.2.3
 - Cartes en altitude – PROG (Vents et températures en altitude) MET 11.0
 - Cartes et prévisions.....MET 1.3, 3.2.1
 - Centre météorologique canadien (CMC) MET 12.1
 - Cisaillement du vent MET 2.3
 - Codes météorologiques du temps présent significatif
 - Tableau de codes de l'OMM MET 8.3
 - Compte rendu de turbulencesMET 2.2.2
 - Comptes rendus de la base des nuages..... MET 1.1.5
 - Côtière..... MET 1.3.5
 - Dérogations à l'Annexe 3 de l'OACI..... MET 1.1.8
 - ExposésRAC 3.2
 - GFA (prévisions de zone graphique) MET 1.1.3, 4.0
 - Givre/Glace – Accumulation..... MET 2.4
 - LWIS (système d'information météorologique limitée) MET 8.6
 - METAR AUTO..... MET 8.5
 - METAR (message d'observation météorologique régulière d'aérodrome) .MET 3.2, 8.0
 - Minimums VFR RAC 2.7.3, Fig. 2.7
 - Minimums pour le VFR spécial..... RAC Fig. 2.8
 - Observations – Type et fréquence des..... MET 1.2.2
 - Orages actifs..... MET 3.13
 - Prévisions des vents et des températures en altitude (FD)..... MET 1.1.3, 1.3.7, 9.0
 - Prévisions et cartes.....MET 1.3, 3.2.1, 9.0 à 12.1
 - Prévisions de zone graphique (GFA) MET 4.0
 - Prévisions météorologiques qui contiennent les termes BECMG, TEMPO ou PROB..... RAC 3.14
 - Problèmes relatifs à la météoAIR 2.5 à 2.7
 - PROG (Vents et températures en altitude)
 - Cartes en altitude MET 11.0
 - Radars météorologiques MET 1.3.9
 - Rapport de pilote (PIREP)MET 1.1.3, 1.1.6, 2.0, 2.1.1
 - Renseignements météorologiques canadiens MET 1.3.5, 3.0
 - Réseau canadien de prévisions des vents et températures en altitude MET 9.1
 - Réseau de prévisions d'aérodromeMET 7.1
 - Réseau des radars météorologiques EC/MDN MET 1.3.9.2
 - Responsabilité en matière de météorologie.MET 1.1.1
 - Service d'exposés météorologiques à l'aviation (SEMA) MET 1.1.3
 - Service d'information météorologique à l'aviation MET 1.1.3
 - Service météorologique ATC..... MET 1.3.8
 - Services météorologiques offerts MET 1.1.2
 - Site Web de météorologie aéronautique..... MET 1.1.3
 - Spaciale COM 5.5.4
 - SPECI MET 8.4
 - Stations et bureaux météorologiques d'aviation MET 1.2.1
 - Symboles pour les analyses de surface..... MET 10.0
 - Systèmes d'observations météorologiques et procédures aux principaux aérodromes. MET 1.1.5
 - Tableau de comparaison des observations MET 8.5
 - TAF (Prévisions d'aérodrome) MET 1.1.3, 1.3.4, 3.9
 - Turbulence de sillage AIR 2.9
 - Turbulence en ciel clair (CAT) MET 2.2
 - VOLMET (diffusion en HF provenant de Gander)..... NAT 2.2, MET 1.4
- Militaire
 - Assistance radar dispensée par les Forces canadiennes.....RAC 1.5.7
 - Câbles d'arrêt AGA 9.2
 - Unité militaire de consultation en vol (MFAU) RAC 1.1.6
- Minimum(s)
 - Altitude minimale de franchissement d'obstacles (MOCA).....RAC 8.6
 - Application des minimumsRAC 9.20
 - D'approche directeRAC 9.22
 - D'atterrissage RAC 9.19.3
 - De décollage RAC 9.19.1
 - De départ, d'approche et de décollage..... RAC 9.18
 - De qualification de vol aux instruments RAC Fig. 9.2
 - ILS Catégorie II..... RAC 9.18.1
 - Interdiction d'approche..... RAC 9.19.2
- Minimums réduit d'espacement vertical
 - Approbation des aéronefs NAT RVSMNAT 1.7.5

- Contrôle d'altitude NAT 1.20.7, 1.20.8
- Spécifications de performances minimales des systèmes de bord (MASPS) NAT 1.12
- Minimums météorologiques pour les aérodromes de dégagement – Exigences relatives aux..... RAC 3.14.1
- Monomoteurs – Aéronefs monomoteurs effectuant des vols dans le nord du Canada..... AIR 2.14.1
- Montée(s)
 - Et descentes à vue..... RAC 8.4.2

N

NAARMO

- NAV CANADA – Régions – Adresses, nos de téléphone et de télécopieur..... GEN 1.1.2

NAVAIDS

- Aides à la radionavigation..... COM 4.0
- ASDE (Équipement de détection d'aire d'aéroport)..... COM 7.1
- Équipement de mesure de distance (DME) . COM 4.7
- Interférence – Équipement de navigation d'aéronef COM 4.4
- Navigation de surface (RNAV) COM 5.0
- Navigation par satellite (SatNav) COM 5.1
- Précision, disponibilité et intégrité des aides à la radionavigation..... COM 4.2
- PAR (Radar d'approche de précision) COM 4.1, RAC 9.7.4
- Radiodétection et évaluation des distances (RADAR)..... COM 7.1
- Radiophare d'alignement de piste COM 4.1.1
- Radiophare non directionnel (NDB)..... COM 3.4.11.3
- Radiophare VHF omnidirectionnel (VOR) . COM 4.1
- Radiophare VHF omnidirectionnel avec Système de navigation aérienne tactique (VORTAC) COM 4.9
- Rapport de pilote du fonctionnement anormal des NAVAIDS COM 4.3
- Système d'atterrissage aux instruments (ILS)..... COM 4.10
- Système de navigation aérienne tactique (TACAN)..... COM 4.8
- Système de positionnement mondial (GPS) COM 5.2.1
- Système mondial de navigation par satellites (GNSS)..... COM 5.1, 5.2
- Navigabilité des aéronefs..... LRA 5.0,
 - ANNEXE LRA 5.8
 - Autorité de vol LRA 5.3
 - Certificat de navigabilité (C de N)..... LRA 5.3.2
 - Certificat de type canadien..... LRA 5.2.2
 - Certificat spécial de navigabilité..... LRA 5.3.3
 - Certification après maintenance..... LRA 5.4
 - Consignes de navigabilité..... LRA 5.7
 - Exigences de maintenance à l'égard des aéronefs canadiens LRA 5.6
 - Normes à l'égard de la conception des aéronefs..... LRA 5.2
 - Permis de vol..... LRA 5.3.4

- Rapport annuel d'information sur la navigabilité LRA 5.5
- Navigation de surface (RNAV)..... COM 5.0
- Niveaux de vol – Et altitudes de croisière RAC 2.3.1
 - VFR..... RAC 5.3
- Nombre de Mach
 - Autorisations et comptes rendus..... RAC 8.2
 - Respect du nombre de Mach NAT 1.13
 - Vitesse (TAS)..... NAT 1.7.2
- Normes à l'égard de la conception des aéronefs LRA 5.2
- NOTAM (Avis aux aviateurs) MAP 3.0
 - Collecte, évaluation et diffusion GEN 1.1.5
 - Critères de diffusion MAP 3.6
 - Diffusion nationale/internationale des NOTAM..... MAP 3.5
 - Indicateurs d'emplacement – Fichiers NOTAM MAP 3.2.3.3
 - Présentation des NOTAM..... MAP 3.2
 - Renseignements..... RAC 3.3
 - Types de NOTAM MAP 3.3
- Numéros de téléphone des stations d'information de vol..... MET 1.3.9

O

- Observations et comptes rendus météorologiques...MET 1.2
 - METAR (message d'observation météorologique régulière d'aérodrome) MET 8.0
- Obstacles
 - Identification et normes..... AGA 6.0, 6.2
 - Limitations d'obstacles AGA 4.0
 - Marge de franchissement d'obstacles pendant le guidage RAC 1.5.5
 - Surfaces de limitation d'obstacles..... AGA 4.2
- Oiseaux
 - Danger créé par les..... AGA 1.1.4
- Opérations
 - Dans des cendres volcaniques MET 2.5, 3.2.2, 13.0, AIR 2.6
 - Dans les régions inhospitalières du Canada..... AIR 2.14
 - Dans les régions montagneuses AIR 2.13
 - De vol – Discipline aéronautique..... AIR 2.0
 - Par temps de pluie AIR 2.5
 - Près des orages..... AIR 2.7
 - Sur des pistes très achalandées (HIRO) RAC 4.4.10
 - Sur l'eau..... AIR 2.11
- Opérations de contingence de l'aviation civile (DOCAC), division des..... GEN 6.0
- Orages actifs MET 3.13
- Oreille moyenne et sinus, Malaise et douleurs AIR 3.8
- Organisation de l'aviation civile internationale (OACI)
 - Cartes d'obstacles d'aérodromes – OACI, type A – Index MAP 3.6, 3.6.2
 - Définitions de l'OACI..... AGA 1.2.1
 - Dérogations à l'Annexe 3 de l'OACI..... MET 1.1.8
 - Documents AGA 1.1.2, MET 1.1.7
- Organisation météorologique mondiale (OMM)
 - Documents MET 1.1.7
- Oxyde de carbone..... AIR 3.2.3

P

Panneaux

- De renseignements opérationnels..... AGA 5.8.2
- D'instructions obligatoires AGA 5.8.3
- Éclairage des panneaux de signalisation de l'aire de mouvement..... AGA 5.8.4
- Indicateurs de point de vérification VOR..... COM 4.5.2

Pannes

- De communications..... RAC 1.8.7, 6.3.2.2, 11.20
- De communications en vol IFR..... RAC 6.3.2.2
- De communications en vol VFR ... RAC 4.4.8, 6.3.2.2

Parachute, Saut en AIR 4.8

Parc, réserves et refuges..... RAC 1.10.3

Passagers – Poids réel/standard..... RAC 3.5.1

Permis de vol – Navigabilité des aéronefs..... LRA 5.3.4

- D'élève-pilote LRA 1.6.1
- De pilote..... LRA 1.6.2
- Et licences délivrés par Transports Canada, Aviation civile LRA 1.4
- Refus de délivrer un permis, une licence, une qualification ou un certificat médical..... LRA 1.10
- Résumé des exigences relatives aux permis LRA 1.6
- Rétablissement d'un permis, d'une licence ou d'une qualification qui a fait l'objet d'une suspension LRA 1.11

Phares

- D'aérodrome..... AGA 7.2
- D'atterrissage pour éviter les collisions
 - Utilisation AIR 4.5

Pistes

- Aire de demi-tour sur piste..... AGA 3.6
- Avec approche de précision..... AGA 7.5.2
- D'approches de non-précision AGA 7.5.1
- Balisage AGA 7.8
- Cap de piste RAC 7.5
- Caractéristiques des AGA 3.0
- Contaminées – Utilisation..... AGA 1.1.4
- Convergentes – Approches de précision aux instruments simultanées..... RAC 9.28
- CRFI AIR 1.6.4, 1.6.6
- Dimensions aux aérodromes certifiés..... AGA 3.1
- Distances déclarées AGA 3.10
- Exploitation séquentielle RAC 4.4.9
- Exploitation simultanée RAC 4.4.9
- Feux de protection de piste AGA 7.11
- Feux d'extrémité de..... AGA 7.8.2
- Force portante des pistes et des voies de circulation AGA 3.12
- Marques de AGA 5.4
- Méthode de déterminer le coefficient de friction AGA 1.1.4
- Mouillées RAC 4.4.9, AIR 1.6.5
- NOTAM de conditions hivernales AIR 1.6.4
- Parallèles – Approches de précision aux instruments simultanées..... RAC 9.27
- Préférentielle en service..... RAC 4.1.3

– Préférentielles pour l'atténuation

- du bruit RAC 4.1.3, 7.6.2
- Prolongement d'arrêt AGA 3.8
- Prolongement dégagé..... AGA 3.9
- Qui se croisent – Exploitation RAC 4.4.9
- Seuils décalés..... AGA 3.3.5
- Surfaces nivelées..... AGA 3.2
- Voie de sortie rapide AGA 3.11

Planification du (des) vol(s)..... RAC 3.0, SAR 2.0

Plans

- D'eau miroitante et atterrissages sur la neige vierge..... AIR 2.11.4, 2.12.6

Plan(s) de vol /Itinéraire(s) de vol RAC 3.6, 3.15

- Aérodrome de départ et heure RAC 3.16.5
- Aérodrome de destination, durée totale prévue, heure SAR (Canadien seulement) et aérodrome(s) de dégagement..... RAC 3.16.7
- Canadien..... RAC 3.15.2
- Changement à l'information RAC 3.7
- Contenu RAC 3.16
- Composite – VFR ou IFR..... RAC 3.8
- Dépôt..... RAC 3.6.2
- Éléments d'un plan de vol canadien/itinéraire canadien et plan de vol de l'OACI RAC 3.15
- Entre le Canada et un pays étranger..... RAC 3.5.3
- Équipement (Canada et OACI) RAC 3.16.4
- Escapes RAC 3.10
- Fermeture RAC 3.12
- Fermeture avant l'atterrissage RAC 3.12.2
- Itinéraire(s) de vol mixte IFR/VFR/IFR. RAC Fig. 3.1

Plan d'exploitation par

- faible visibilité (LVOP)..... RAC 1.6

Plan d'exploitation par

- visibilité réduite (RVOP) RAC 1.6

Planification du (des) vol(s)

- Composite – VFR ou IFR..... RAC 3.8
- Identification de l'aéronef RAC 3.16.1
- IFR ou itinéraire de vol..... RAC 3.7.2
- Mise en vigueur d'un plan de vol ou d'un itinéraire de vol VFR..... RAC 3.6.4
- Nombre et type d'aéronefs et catégorie de turbulence de sillage RAC 3.16.3
- OACI RAC 3.15.3
- Plan de vol IFR (OACI)..... RAC Fig. 3.2
- Plan de vol IFR consécutifs..... RAC 3.10.1
- Plan de vol VFR RAC Fig. 3.3
- Règles de vol et type de vol RAC 3.16.2
- Renseignements complémentaires..... RAC 3.16.9
- Renseignements divers RAC 3.16.8
- VFR ou itinéraires de vol RAC 3.6, 3.7.1
- VFR de la défense et itinéraires de vol de la défense RAC 3.8
- Vitesse de croisière, altitude/niveau de vol et route RAC 3.16.6
- Vols à l'extérieur des routes ATS désignées RAC 3.16.6
- Vols le long des routes ATS désignées..... RAC 3.16.6

Plainte, Procédure à suivre pour déposer

- une plainte..... GEN 7.0

Plate-forme anti-souffle	AGA 3.7	Programme de santé et de sécurité au travail (SST) – Aviation.....	GEN 2.1
Plongée sous-marine.....	AIR 3.6	Prolongement	
Pluie – Opérations par temps de.....	AIR 2.5	– D’arrêt.....	AGA 3.8, 5.4.2
PN (Préavis exigé)	AGA 2.2	– Dégagé.....	AGA 3.9
Poids		– De la région de contrôle	RAC 2.7.2
– De carburant et de lubrifiant.....	RAC 3.4.8	Protection des animaux.....	RAC 1.10
– Planification du vol.....	RAC 3.0	Publications	
– Réel.....	RAC 3.5.1	– Abonnement, achats à l’unité	MAP 4.2.1
Point(s) d’attente de circulation	RAC 4.2.6	– En route	MAP 4.2.1
– Sur la voie de circulation pendant des activités IFR.....	RAC 4.2.7	– Terminales.....	MAP 4.2.1
– Marques de sortie de piste et	AGA 5.8.2		
Point de référence visuelle calculé	AIR 4.12	Q	
Portée visuelle de piste (RVR)	RAC 9.20	Quai pour hydravions – Marques d’identification	AGA 5.3
– Échelle comparative pour – Pieds à mètres.GEN	1.7.3		
– Utilisation opérationnelle de la portée visuelle de piste.....	RAC 9.20.2	R	
Préavis d’intentions en conditions météorologiques minimales	RAC 9.5	Radar/Surveillance ATS (PSR, SSR, PAR, ASDE) .COM	7.0
Préavis exigé.....	AGA 2.2	– Arrivées.....	RAC 9.7
Premiers soins – Trousse à bord des aéronefs privés utilisés par des exploitants privés.....	AIR 4.13	– Assistance radar aux aéronefs VFR	RAC 1.5.4
Pression – Chute de.....	AIR 1.5.8	– Assistance radar dispensée par les Forces canadiennes.....	RAC 1.5.7
Prévisions – D’aérodrome (TAF).....	MET 7.0	– PAR (D’approche de précision) ...	COM 7.1, RAC 9.7.4
– D’aérodrome fondées sur les observations émises par les AWOS.....	MET 7.5	– Emploi abusif des vecteurs	RAC 1.5.6
– De cendres volcaniques (Cartes de prévisions)	MET 13.0	– ASDE (Équipement de détection d’aire d’aéroport)	COM 7.1
– Des vents et températures en altitude (FD)	MET 1.1.3, 1.3.8, 9.0	– Manœuvres pour alerter les stations radar	SAR 4.4
Priorité – De passage – Évitement d’abordage (collision)	RAC 1.8	– Marge de franchissement d’obstacles pendant le guidage	RAC 1.5.5
– Des vols – Contrôle de la circulation aérienne.....	RAC 1.7	– Météorologique	COM 7.1, MET 1.3.9
Problèmes relatifs à la météo	AIR 2.2	– Primaire de surveillance (PSR)	COM 7.1
Processus d’évaluation médicale	LRA 2.1	– Procédures	RAC 1.5.2
Procédure(s)		– Renseignements sur le trafic observé au radar.....	RAC 1.5.3
– À suivre en cas d’écrasement	SAR 4.7	– Réseau des radars météorologiques EC/MDN	MET 1.3.9.2
– À suivre en cas d’interception.....	SAR ANNEXE « I »	– Secondaire de surveillance (SSR)	COM 7.2
– À suivre pour les pilotes exposés au laser et à d’autres sources de lumière à forte intensité	AIR 4.15	– Service.....	RAC 1.5
– D’approche indirecte.....	RAC 9.24	– Surveillance en route	RAC 5.7
– D’approche interrompue	RAC 9.26	– Utilisation de surveillance ATS par les FSS dans la prestation de services consultatifs d’aérodrome (AAS)	RAC 1.5.8
– D’arrivée aux aéroports contrôlés	RAC 4.4	Radio d’aéroport (APRT RDO).....	RAC 1.2.2
– D’atténuation de bruit et exigences d’émission de bruit	RAC 4.1.2	Radio – Vérifications	RAC 4.2.3
– D’atterrissage automatique	COM 4.10.7	Radiobalises de repérage d’urgence (ELT)	SAR 3.0
– De certification d’aéroport(s)	AGA 2.3, 2.3.5	– Catégories d’ELT	SAR 3.2
– De décalage parallèle	RAC 12.2	– Émissions ELT accidentelles	SAR 3.7
– De départ normalisé aux instruments (SID) .	RAC 7.5	– Essai, Méthode	SAR 3.8
– D’élimination de la glace sur les ailettes de soufflante.....	AIR 2.12.1.1	– Installation et entretien	SAR 3.3
– De navette.....	RAC 10.9	– Instructions sur l’utilisation des ELT (en cas d’urgence)	SAR 3.5
– D’exploitation – Espace aérien de classe G	RAC 8.10	– Instructions sur l’utilisation des ELT (en temps normal)	SAR 3.4
– Élaboration de procédures aux instruments..	RAC 6.5	– Portée du signal, Accroître la.....	SAR 3.6
– Préventives à suivre en cas d’incident.....	AIR 4.15.3	– Tableau des exigences	SAR 3.9
– VFR contrôlées (CVFR)	RAC 5.6	Radiodétection et évaluation des distances (RADAR).....	COM 7.1
– VFR en route.....	RAC 5.0		

Radiophare

- D'alignement de descente..... COM 3.2
- D'alignement de piste COM 4.10.7
- Non directionnel (NDB) COM 3.4.11.3
- Vérification des récepteurs VOR COM 4.5.1
- Vérification VOR en vol COM 4.5.3
- VHF omnidirectionnel avec Système de navigation aérienne tactique (VORTAC) COM 4.9
- VHF omnidirectionnel (VOR) COM 4.5

Rapport(s)

- Annuel d'information sur la navigabilité (RAINA) LRA 5.5
- De fonctionnement anormal des aides à la radionavigation..... COM 4.3
- De pilote..... MET 1.1.6, 2.0
- D'examen médical..... LRA 2.1.1
- D'impacts d'oiseaux/de mammifèresAGA 1.1.5
- Programme *SECURITAS*..... GEN 3.5

Ravitaillement

- Incendies et explosions..... AIR 1.3.4

Recherches et sauvetage (SAR)SAR 1.1

- Accords SAR 1.3
- Assistance aux aéronefs en état d'urgence..... SAR 4.0
- Assistance aux personnes en détresse..... SAR 2.4
- Avis de disparition d'un aéronef (MANOT).. SAR 2.3
- Déclaration d'un état d'urgence SAR 4.1
- Demandes de service de recherches et de sauvetage SAR 2.2
- Écrasement – Procédures à suivre en cas SAR 4.7
- Fréquence radio de secours..... SAR 4.5
- Interception – Procédures..... SAR 4.6
- Mesures que devrait prendre le pilote d'un aéronef en état d'urgence..... SAR 4.2
- Panneau de signal de détresse SAR 2.4
- Radiobalises de secours (ELT) SAR 3.0
- RCC (Centres de coordination de sauvetage) .SAR 1.1
- Régions de recherches et de sauvetage (RRS) SAR Fig. 1.1
- Service responsableSAR 1.0
- Services disponibles – Types de SAR 1.2
- Signalisation aux navires – Procédures de..... SAR 2.4
- Signaux visuels sol-airSAR 4.7.1
- SurvieSAR 4.7.2

Réduction du bruit

- Pistes préférentielles pour réduire le bruit ..RAC 7.6.2
- Procédures pour la RAC 7.6

Référence visuelle

- Point calculé de..... AIR 4.12
- Requête..... RAC 9.19.3

Références géographiques GEN 1.4.2

Refoulement – Demandes RAC 4.2.4

Refus de délivrer ou de modifier un document d'aviation canadienLRA 6.2

Refus de renouveler, suspension ou annulation d'un document d'aviationLRA 6.3

Refus de travailler en cas de situations dangereuses GEN 2.1.2

Région(s) de contrôle

- Du sud, du Nord et de l'Arctique RAC Fig. 2.4
- Océanique de Gander NAT Fig. 1.1
- ProlongéesRAC 2.7.2
- TerminalRAC 2.7.6

Régions

- De recherches et de sauvetage (RRS)..... SAR Fig. 1.1
- Désignées montagneuses RAC Fig. 2.11
- De NAV CANADAGEN 1.1.2
- De Transports Canada GEN 1.1.1
- D'information de vol (FIR)..... RAC Fig. 2.3, RAC 2.4
- D'utilisation de la pression standard..... RAC 2.11, AIR 1.5.5
- D'utilisation du calage altimétriqueRAC 2.10
- D'utilisation du calage altimétrique et de la pression standard..... RAC Fig. 2.10
- Inhospitalières
 - Équipement de secours AIR 2.14
 - Vol AIR 2.14
- Montagneuses RAC 2.12, AIR 2.13

Région terminale d'arrivée (TAA)..... RAC 9.2.2

Région terminale – Procédures aux instruments

en région terminale.....MAP 3.3.2

Règlement de l'aviation canadien (RAC) GEN 5.3,
.....RAC ANNEXE 2.0,
.....LRA ANNEXE 2.0

Règlement de zonage d'aéroport AGA 4.3

Règlement sur la radiocommunication..... COM 5.9

Repère d'approche finale RAC 9.19.2

Réseau des radars météorologiques EC/MDN. MET 1.3.9.2

Réseau radiotéléphonique – Région de l'Atlantique

Nord (NAT) et FIR Arctique d'Anchorage – Exploitation NAT 2.2

Réservation – D'altitudeRAC 2.9.1

Responsabilité en matière de météorologieMET 1.1.1

Responsabilités

- de NAV CANADAGEN 1.1.2
- de Transports Canada GEN 1.1.1

Restrictions temporaires de vol – Feux de forêt ..RAC 2.9.2

Résumé des exigences relatives aux licences LRA 1.7

Résumé des exigences relatives aux permis..... LRA 1.6

Révision par le tribunal d'appel des transports

du Canada (TATC)..... LRA 2.6

Routes

- Aériennes nord-américaines (NAR)RAC 11.3
- Messages de routes préférentielles (PRM).....NAT 1.8
- Obligatoires IFR RAC 3.16.6, 11.4.3
- Structure de routes organisées NAT NAT 1.5, NAT 1.20.3

S

Sang, Don de AIR 3.14

- Programme de santé et de sécurité au travail (SST) GEN 2.1

Satellite, le système mondial de navigation par (GNSS) COM 5.1, 5.2

Sauvetage et lutte contre les incendies d'aéronefs (SLIA) AGA 8.0

Sécurité aérienne	GEN 2.0	Situations dangereuses, Refus de travailler en cas de	
– Bureaux du BST	GEN 3.6	« I »	GEN 2.1.2
– Enquêtes sur la	GEN 3.1	SLIA	
– Inspecteurs de la sécurité de l'aviation civile		– Sauvetage et lutte contre les incendies d'aéronefs	
Santé et sécurité au travail	GEN 2.1.3	AGA 8.0
– Programme de santé et de sécurité au		– Heures de disponibilité des SLIA.....	AGA 8.2
travail (SST) Aviation	GEN 2.1	– Système de classification	AGA 8.3
– Nouvelles (SA – N).....	GEN 2.2.4	– Demande de SLIA en attente.....	AGA 8.4
– Programme <i>SECURITAS</i>	GEN 3.6	– Communications sur fréquence discrète et SLIA	
– Refus de travailler en cas de situations		AGA 8.5
dangereuses	GEN 2.1.2	SOTA	NAT 1.19.1
– Site Web	GEN 2.2.1	Souffle des réacteurs et des hélices – Danger	
Sécurité au travail.....	GEN 2.1	associé au	AIR 1.7
Sécurité nationale – Communications		Spécifications de performances minimales de	
d'urgence aux fins de la	RAC 2.13	navigation (MNPS)	NAT 1.11
Service fixe aéronautique (SFA)	MAP 3.1, 3.5, RAC 3.3	– Certification	NAT 1.7.5
Service(s)		– Espace aérien supérieur (HLA).....	NAT 1.11, NAT 1.19
– AAS (Consultatif d'aéroport)	RAC 1.1.3	– Surveillance des erreurs graves de	
– AIS (D'information aéronautique)	GEN 1.1.2	navigation	NAT 1.19.6
– ATIS (Automatique d'information de		Spécifications de performances minimales des	
région terminale, Messages).....	RAC 1.3, 4.2.1, 9.1	systèmes de bord (MASPS) – Minimum de	
– Autres que le service de la circulation		séparation verticale réduit (RVSM).....	NAT 1.12
aérienne.....	RAC 1.2	Suppléments de l'AIP Canada.....	MAP 2.2
– Consultatif d'aire de trafic.....	RAC 1.2.4	Supplément de vol – Canada (CFS).....	MAP 2.5.3
– Consultatif télécommandé d'aérodrome		Surface de protection contre les obstacles	AGA 7.6.5
(RAAS).....	COM 1.4.1, RAC 1.1.3, 1.1.4, 4.5.1	Surfaces nivelées des pistes	AGA 3.2
– Consultation en vol – Unités militaires de (MFAU)		Surfaces recouvertes de neige	AIR 2.12.4
.....	RAC 1.1.6	Surveillance	
– De la circulation aérienne	RAC 1.1.1	– dépendante automatique (ADS B).....	COM 7.3
– De la circulation aérienne et services		– dépendante automatique en mode contrat	
consultatifs	RAC 1.1	(ADS C).....	COM 3.10
– D'exposés météorologiques à l'aviation		– Radar VFR	RAC 5.7
.....	MET 1.1.3	Survie	
– D'information de vol	RAC 1.1.2	– Équipement de survie pour aéronefs survolant l'eau	
– D'information de vol en route		SAR 4.7.2, AIR 2.11.3
(FISE).....	COM 1.4.1, RAC 1.1.3, 1.1.4, 4.5.1	– Information relative à la survie.....	AIR ANNEXE 1.0
– D'information météorologique à l'aviation		Survol d'aérodromes – Altitudes minimales.....	RAC 5.5
.....	MET 1.1.3	Suspension, annulation ou refus de renouveler	
– Mobile – Communications.....	COM 1.1	un document d'aviation	LRA 6.3
– Radar	RAC 1.5	Suivi	
– Stations privées de service consultatif		– médicale après avoir été visé par une illumination	
aux aéroports contrôlés	RAC 1.2.3	en vol	AIR 4.15.3
Seuils		Système(s)	
– Décalés	AGA 3.5	– Anticollision embarqué (ACAS)	RAC 12.16
– Décalés de piste – Balisage lumineux	AGA 7.8.3	– AWOS (Automatisé d'observation	
Sigles et abréviations.....	GEN 5.2	météorologique).....	MET 1.2.4
SIGMET (renseignements météorologiques significatifs)		– D'atterrissage aux instruments (ILS)	COM 3.4.11.4
.....	MET 6.0	– D'atterrissage aux instruments (ILS);	
Signalisation côté piste	AGA 5.8	Catégories	COM 3.4.11.5
Signaux		– D'atterrissage aux instruments (ILS);	
– Catégories d'ELT	SAR 3.2	Fluctuations.....	COM 4.10.7
– De circulation	AIR 1.8	– D'avertissement de trafic et d'évitement d'abordage	
– Installation, émissions et entretien.....	SAR 3.3, 3.7	et systèmes anticollisions embarqués (TCAS/ACAS) ..	
– Optiques.....	RAC 4.2.11, 4.4.7	COM 9.0
– Radiobalises de secours (ELT)	SAR 3.0	– De localisation horaire (renseignements sur	
– Visuels à utiliser en cas d'interception		le trafic observé par surveillance ATS).....	RAC 1.5.3
.....	SAR ANNEXE II	– De navigation aérienne tactique (TACAN)..	COM 4.8
– Visuels sol-air.....	SAR 4.7.1	– De navigation de surface (RNAV)	COM 5.0
Sinus et oreille moyenne, Malaise et douleurs.....	AIR 3.8	– De navigation VOR/DME (rho-thêta)	COM 5.131

- De navigation DME-DME (rho-rho)COM 5.14
- De parachute balistique.....RAC 3.16.9
- De parachute d'aéronef.....GEN 5.1
- De positionnement mondial (GPS) COM 5.2.1
- En phonie.....COM 6.1.1
- Horaire..... GEN 1.5
- Mondial de navigation par satellites (GNSS) COM 5.1
- Visuel de guidage et d'alignement de piste ... AGA 7.7.2

T

- Tableaux de charge de la chausséeAGA 3.10.1
- Tableaux
- De conversionGEN 1.7.2
 - De l'aube et du crépuscule..... GEN 1.5.2
- TCSA I TCAS II COM 9.0
- TCAS/ACAS (Systèmes d'avertissement de trafic et d'évitement d'abordages et systèmes anticollisions embarqués) COM 9.0
- Approbation du transpondeur mode S et des codes uniques..... COM 9.8
 - Communications pilote/contrôleur
 - Expressions à employerCOM 9.10
 - Homologation de mise en service..... COM 9.4
 - Homologation de navigabilité COM 9.5
 - Immunité des pilotes à l'égard des mesures coercitives découlant d'autorisations non respectées..... COM 9.7
 - Interventions pilote/contrôleur COM 9.9
 - Politique de Transports Canada relative aux TCAS/ACAS..... COM 9.2
 - Utilisation du TCAS/ACAS COM 9.3
 - Utilisation recommandéeCOM 9.10
- Techniques de contrôle de la
- trajectoire verticale AIR 2.17.3
- Temps de vol et temps dans les airs AIR 4.1
- Terminologie aéronautique – Glossaire de (Définitions).....GEN 5.1
- Territoires arctiquesRAC 1.1.3
- Test de vol aux instruments (TVI)..... COM 9.4
- TODA (distance utilisable au décollage).....AGA 3.10
- Tourbillons
- Caractéristiques des..... AIR 2.9.1
 - Force des AIR 2.9
- Trafic
- Transpondeur(s) SAR 4.3
- Transport aérien de marchandises dangereusesRAC ANNEXE 3.0
- Transports Canada
- Régions – Adresses, nos de téléphone et de télécopieur GEN 1.1.1
- Tribunal d'appel des transports du Canada (TATC), LeLRA 6.0
- Révision par le Tribunal de l'aviation civile LRA 3.4.5
- Trousse de premiers soins à bord des aéronefs privés utilisés par des exploitants privés..... AIR 4.13
- Turbulence(s)..... MET 3.13
- Causée par les hélicoptères AIR 2.9
 - Compte rendu de turbulences MET 3.7
 - En air/ciel clair (CAT) MET 2.2, AIR 2.10

- Turbulence de sillage..... RAC 4.1.1, AIR 2.9
- Départs non-surveillance ATS RAC 4.1.1
- Dispenses aux pilotes RAC 4.1.1
- Guidage RAC 4.1.1
- Nombre et type d'aéronefs et catégorie de turbulence de sillageRAC 3.16.3

U

- UNICOM (Communications universelles) RAC 1.2.1, 4.5.5
- UNICOM d'approche (AU) RAC 1.2.1, MET 1.2.7
- Unités de mesureGEN 1.4
- Unités militaires de consultation en vol (MFAU)RAC 1.1.6
- Urgence(s)
- Balisage lumineux de secours aux aéroportsAGA 7.13
 - Communications en cas d'urgence COM 8.6
 - Déclaration d'un état/d'une situation d'urgenceRAC 6.3.1, SAR 4.1
 - Et pannes d'équipement – IFR.....RAC 6.3
 - Mesures que devrait prendre le pilote d'un aéronef en état d'urgence..... SAR 4.2

V

- Vent de travers – Atterrissages par aéronefs légers .AIR 2.2
- Vérification(s)
- Des récepteurs VOR..... COM 4.5.1
 - Radio – Échelle de lisibilité..... RAC 4.2.3
 - VOR en vol COM 4.5.3
- Vertige AIR 3.7
- VFR (Règles de vol à vue)
- Altitudes et niveau de vol.....RAC 5.3
 - Altitudes VFR minimalesRAC 5.4
 - Comptes rendus de position en route.....RAC 5.1
 - Écoute de la fréquence 126,7 MHzRAC 5.1
 - Information aéronautique.....MAP 2.0
 - Minimums météorologiques RAC 2.7.3, Fig. 2.7
 - Opérations VFR à l'intérieur d'un espace aérien de classe C.....RAC 5.8
 - Plan de vol VFR ou itinéraire de vol..... RAC 3.7.1
 - Procédures d'attente RAC 4.4.2
 - Procédures en routeRAC 5.0
 - Procédures VFR contrôlées (CVFR) RAC 5.6
 - Utilisation de l'espace aérien contrôlé par les vols VFR.....RAC 2.5.1
 - Vol VFR au-dessus de la couche (VFR-OTT) RAC 2.7.4
- VFR spécial – Minimums météorologiques.... RAC Fig. 2.8
- VGM – Module générateur de voixRAC 4.5.1, 9.11, MET 8.0
- Visibilité au sol – Minimums de décollage..... RAC 9.19.1
- Vitesse des aéronefs – Limitation..... RAC 2.5.2
- Vitesse(s) – V.....GEN 1.7
- Vraie (TAS) RAC 8.2.2
- Voies
- De circulation et force portante des pistes .. AGA 3.12
 - De sortie rapide AGA 3.11
- Voie(s) aérienne(s)
- Inférieure, LF/MF, VHF/UHF RAC 2.7.1

Voile blanc	AIR 2.12.7
Vol	
– Basse altitude – Risques	AIR 2.4
– De navigation d'entraînement aux instruments	RAC 3.11
– De nuit	AIR 2.16
– D'essais à caractère expérimental – Exécution	AIR 4.2
– D'hiver	AIR 2.12
– Discipline aéronautique.....	AIR 1.0
– Exploitation forestière	AIR 2.4.2
– Haute altitude à bord d'aéronefs non pressurisés	AIR 3.4
– Lignes haute tension, voler près de	AIR 2.4.1
– Planification du(des) vol(s)	RAC 3.0, SAR 2.0
– Priorité des vols	RAC 1.7
– Régions inhospitalières du Canada	AIR 2.14
– Régions montagneuses	AIR 2.13
– Services regroupés pour préparation des vols	RAC 3.4
– Temps de pluie	AIR 2.5
– Temps de vol et temps dans les airs	AIR 4.1
– Pratique du	LRA 3.7.4
VOLMET (Renseignements météorologiques destinés aux aéronefs en vol)	MET 1.4
– Cartes et publications pour les	MAP 8.0
Vols transocéaniques – Aéronefs d'aviation générale.....	NAT 1.2
Vrilles d'exercices	AIR 4.3
Vue	AIR 3.7

W

Web, Site de Transports Canada	GEN 2.2.1
WPR par ADS [Compte rendu de position aux points de cheminement par surveillance dépendante automatique (WPS par ADS)] des futurs systèmes de navigation aérienne (FANS) 1/A	COM 3.2

Z

Zonage d'aéroport – Règlement de	AGA 4.3
Zone(s)	
– ADIZ (D'identification de la défense aérienne)	RAC Fig. 2.13, 3.9
– Avant-seuil	AGA 3.7
– D'accès en cas d'urgence	AGA 8.4
– De contrôle	RAC 2.7.3
– De poser – Balisage lumineux de la.....	AGA 7.8.5
– De transition	RAC 2.7.5
– De transition océanique de Brest (BOTA) NAT 1.19.1	
– De transition océanique de Gander (GOTA) .NAT 1.4	
– De transition océanique de Shannon (SOTA)	NAT 1.19.1
– Fermées – Marques de	AGA 5.6
– Inutilisable – Marques de.....	AGA 5.7
121,5 MHz – Fréquence d'urgence.....	COM 1.4.2
126,7 MHz – Écoute de la fréquence	RAC 5.1
5680 kHz – Utilisation de la fréquence.....	COM 1.6

5.0 Divers

5.1 Glossaire de terminologie aéronautique

« Accusez réception »

Expression utilisée en radiocommunications signifiant : « Dites-moi si vous avez reçu et compris ce message. »

actes d'intervention illicite

Actes ou tentatives d'actes de nature à compromettre la sécurité de l'aviation civile et du transport aérien, c'est-à-dire :

- la capture illicite d'un aéronef en vol;
- la capture illicite d'un aéronef au sol;
- la prise d'otages à bord d'un aéronef ou sur les aérodromes;
- l'intrusion par la force à bord d'un aéronef, dans un aéroport ou dans l'enceinte d'une installation aéronautique;
- l'introduction à bord d'un aéronef ou dans un aéroport d'une arme, d'un engin dangereux ou d'une matière dangereuse, à des fins criminelles;
- la communication d'informations fausses de nature à compromettre la sécurité d'un aéronef en vol ou au sol, de passagers, de navigants, de personnel au sol ou du public, dans un aéroport ou dans l'enceinte d'une installation de l'aviation civile.

aérodrome

Tout terrain, plan d'eau (gelé ou non) ou autre surface d'appui servant ou conçu, aménagé, équipé ou réservé pour servir, en tout ou en partie, aux mouvements et à l'entretien courant des aéronefs, y compris les installations qui y sont situées ou leur sont rattachées.

aérodrome de dégagement

Aérodrome vers lequel un aéronef peut poursuivre son vol lorsqu'il devient impossible ou inopportun de poursuivre le vol ou d'atterrir à l'aérodrome d'atterrissage prévu. On distingue les aérodromes de dégagement suivants :

- aérodrome de dégagement au décollage
- aérodrome de dégagement en route
- aérodrome de dégagement à destination

NOTE:

L'aérodrome de départ d'un vol peut aussi être son aérodrome de dégagement en route ou à destination.

aéronef non RVSM

Aéronef qui ne répond pas aux exigences du minimum réduit d'espacement vertical (RVSM) de certification ou d'approbation de l'exploitant.

aéronef RVSM

Aéronef qui répond aux exigences du minimum réduit d'espacement vertical (RVSM) de certification et d'approbation de l'exploitant.

aéroport (APRT)

Aérodrome agréé comme aéroport au titre d'un certificat d'aéroport en vigueur.

« Affichez ident »

Requête faite à un pilote pour qu'il active le dispositif d'identification du transpondeur de l'aéronef.

aide à la navigation (NAVAID)

Tout dispositif visuel ou électronique situé à bord d'un aéronef ou à la surface de la terre qui fournit le guidage d'un point à un autre ou les données de position à un aéronef en vol.

aile libre

Aérodrome non entraîné par un organe moteur, tirant sa sustentation de surfaces demeurant fixes au cours du vol, destiné à transporter au plus deux personnes et ayant un poids au départ inférieur ou égal à 45 kg (99.2 lb).

autre expression: **deltaplane**

aire de manœuvre

Partie d'un aérodrome, à l'exclusion des aires de trafic, devant servir au décollage et à l'atterrissage des aéronefs et aux manœuvres au sol qui se rattachent au décollage ou à l'atterrissage.

aire de mouvement

Partie d'un aérodrome destinée aux manœuvres des aéronefs à la surface, y compris l'aire de manœuvre et les aires de trafic.

aire de sécurité d'extrémité de piste (RESA)

Aire qui s'étend à partir de l'extrémité de la bande de piste, destinée principalement à réduire les risques de dommages matériels au cas où un avion atterrirait trop court ou sortirait en bout de piste.

aire de trafic

Partie d'un aérodrome, autre que l'aire de manœuvre, destinée à l'embarquement et au débarquement des passagers, au chargement et déchargement du fret, au ravitaillement en carburant, à l'entretien courant, à la maintenance et au stationnement des aéronefs ainsi qu'à tout mouvement d'aéronefs, de véhicules et de personnes affectés à de telles opérations.

altitude de croisière

Altitude, caractérisée par une indication altimétrique constante par rapport à une référence fixe et définie, et maintenue pendant un vol ou une partie d'un vol.

altitude de décision (DA)

Altitude spécifiée à laquelle, au cours d'une approche de précision ou approche avec guidage vertical, une approche interrompue doit être amorcée si la référence visuelle nécessaire à la poursuite de l'approche n'a pas été établie.

NOTE : L'altitude de décision (DA) est rapportée au niveau moyen de la mer (MSL) et la hauteur de décision (DH) est rapportée à l'altitude du seuil.

altitude de sécurité 100 NM

Altitude la plus basse qui puisse être utilisée et qui assurera une marge minimale de franchissement de 1 000 pi (1 500 pi ou 2 000 pi dans une région montagneuse désignée), dans des conditions de pression et de température standards, au-dessus de tous les obstacles situés dans une zone d'un rayon de 100 milles marins du point de référence de l'aérodrome.

altitude de zone de poser (TDZE)

Altitude la plus élevée de l'axe dans la zone de poser (TDZ).

altitude IFR minimale

Altitude IFR la plus basse établie pour un espace aérien donné. Selon l'espace aérien, l'altitude minimale IFR peut être une altitude minimale de franchissement d'obstacles (MOCA), une altitude minimale en route (MEA), une altitude minimale de secteur (MSA), une altitude minimale de guidage (MVA), une altitude de sécurité 100 NM, une altitude minimale de zone (AMA), une altitude de transition ou une altitude d'approche interrompue. L'altitude IFR minimale fournit la marge de franchissement d'obstacles, mais peut se trouver à l'intérieur ou à l'extérieur de l'espace aérien contrôlé.

altitude minimale de descente (MDA)

L'altitude ASL précisée dans le Canada Air Pilot (CAP) ou le répertoire des routes et des approches pour l'approche de non-précision au-dessus de laquelle une descente ne doit pas être effectuée jusqu'à ce que la référence visuelle requise pour la poursuite de l'approche ait été établie.

altitude minimale de franchissement d'obstacles (MOCA)

Altitude au-dessus du niveau de la mer (ASL) entre des repères déterminés sur des voies ou des routes aériennes qui satisfait aux exigences de marge de franchissement d'obstacles IFR pour le segment de route visé.

NOTE :

Cette altitude est publiée sur les cartes aéronautiques.

altitude minimale de guidage (MVA)

Altitude la plus basse utilisée par l'ATC pour le guidage des aéronefs et qui satisfait aux exigences en matière de couverture radio et de franchissement d'obstacles dans un espace aérien spécifié.

altitude minimale de réception (MRA)

Lorsqu'elle est appliquée à une intersection VHF/UHF particulière, altitude la plus basse au-dessus du niveau de la mer (ASL) à laquelle la réception des signaux de navigation est suffisante pour déterminer l'intersection.

altitude minimale de secteur (MSA)

Dans des conditions de pression et de température standards, altitude la plus basse qui assure une marge minimale de franchissement de 1 000 pi au-dessus de tous les objets situés dans un rayon de 25 NM autour d'une aide radio à la navigation ou un point spécifié.

altitude minimale de zone (AMA)

Altitude la plus basse qui puisse être utilisée dans des conditions météorologiques de vol aux instruments (IMC) et qui assure une marge minimale de franchissement de 1000 pi ou, dans une région montagneuse désignée, de 2000 pi, dans des conditions de pression et de température standards, au-dessus de tous les obstacles situés dans la zone spécifiée arrondie par excès au multiple de 100 pi le plus proche.

NOTE :

Ce terme a remplacé le terme altitude de sécurité de région géographique (GASA) le 18 avril 2002.

altitude minimale en route (MEA)

Altitude au-dessus du niveau de la mer (ASL) spécifiée entre deux repères sur une voie ou une route aérienne. Cette altitude assure la réception d'un signal de navigation convenable et répond aux exigences IFR de franchissement d'obstacles.

NOTE :

Cette altitude est publiée sur les cartes aéronautiques.

approche basse altitude

Approche au-dessus d'un aéroport ou d'une piste à la suite d'une procédure d'approche aux instruments (IAP) ou d'une approche VFR, y compris la remise des gaz, lorsque le pilote, volontairement, ne touche pas la piste.

approche contact

Approche où un aéronef suivant un plan de vol IFR peut s'écarter de la procédure aux instruments et continuer jusqu'à l'aéroport de destination par repérage visuel du sol, à condition d'avoir l'autorisation ATC et d'évoluer hors des nuages avec une visibilité en vol d'au moins un mille qui durera en toute probabilité jusqu'à cet aéroport.

approche directe

Approche VFR au cours de laquelle l'aéronef entre dans le circuit d'aérodrome à l'étape finale, sans avoir exécuté une autre partie du circuit.

Approche IFR au cours de laquelle l'approche finale est commencée sans exécution préalable d'un virage conventionnel (PT).

approche finale en descente continue (CDFA)

Technique compatible avec les procédures d'approche stabilisée, selon laquelle le segment d'approche finale d'une procédure d'approche aux instruments de non-précision est exécuté en descente continue, sans mise en palier, depuis une altitude/hauteur égale ou supérieure à l'altitude/la hauteur du FAF jusqu'à un point situé à environ 15 m (50 pi) au-dessus du seuil de la piste d'atterrissage ou du point où devrait débiter la manœuvre d'arrondi pour le type d'aéronef considéré.

- autre expression: **approche finale avec angle de descente constant**

approche initiale

- autre expression : **segment d'approche initiale**

approche intermédiaire

- autre expression : **segment d'approche intermédiaire**

approche interrompue

- autre expression : **segment d'approche interrompue**

approche visuelle

Approche où un aéronef suivant un plan de vol IFR, qui évolue dans des conditions météorologiques de vol à vue (VMC) sous le contrôle de l'ATC et avec une autorisation ATC, peut se diriger vers l'aéroport de destination.

arc

Projection au sol de la route d'un aéronef volant à distance constante d'une NAVAID par référence à un équipement de mesure de distance (DME).

arrêt-décollé

Procédure au cours de laquelle un aéronef atterrit, s'arrête complètement sur la piste, puis redécollé à partir de ce point.

arrivée normalisée en région terminale (STAR)

Procédure d'arrivée IFR du contrôle de la circulation aérienne publiée dans le Canada Air Pilot (CAP) et destinée aux pilotes et aux contrôleurs.

atterrissage et attente à l'écart (LAHSO)

Décollage et atterrissage ou atterrissages simultanés lorsqu'un aéronef à l'atterrissage peut ou doit, conformément aux instructions du contrôleur, rester à l'écart d'une piste ou d'une voie de circulation sécante ou du point d'attente à l'écart désigné.

NOTE :

Ce terme remplace le terme « utilisation simultanée de pistes sécantes » (SIRO).

aube civile

En tenant compte des méridiens de référence des fuseaux horaires, période qui commence au moment défini par l'Institut des étalons nationaux de mesure du Conseil national de recherches du Canada et se termine au lever du soleil.

NOTE :

L'aube civile commence lorsque le centre du disque solaire est à 6° au-dessous de l'horizon.

- autre expression : **crépuscule civil du matin**

autorisation du contrôle de la circulation aérienne

Autorisation accordée à un aéronef de manœuvrer dans l'espace aérien contrôlé dans des conditions spécifiées par une unité ATC. autres expressions : *autorisation ATC et autorisation*

autorisation pré-départ (PDC)

Autorisation IFR initiale transmise électroniquement grâce à la liaison de données air-sol (AGDL) aux entreprises de transport aérien qui disposent d'un ordinateur sur place capable de communiquer avec l'ATC et le fournisseur du service de liaison de données.

NOTE:

Après avoir reçu l'autorisation initiale, l'exploitant aérien peut ensuite la retransmettre par des moyens autres qu'électroniques à l'équipage de conduite si l'aéronef n'est pas convenablement équipé.

« Autorisé pour option »

- a) Pour un aéronef à l'arrivée : Autorisation ATC accordée à un aéronef pour effectuer un posé-décollé, une approche basse altitude, une approche interrompue (MA), un arrêt-décollé ou un atterrissage avec arrêt complet, à la discrétion du pilote.
- b) Pour un aéronef au départ : Autorisation ATC accordée à un aéronef pour exécuter des manœuvres autres qu'un décollage normal (par exemple un décollage interrompu). On s'attend à ce qu'après une telle manœuvre, le pilote libère la piste de la manière la plus expéditive que possible, plutôt qu'à ce qu'il remonte la piste.

aveuglement par l'éclair

Incapacité temporaire ou permanente de voir qui est causée par une lumière de forte intensité pénétrant dans l'œil et qui persiste après cessation de la lumière.

- voir aussi: **éblouissement, image rémanente**

avis de résolution (RA)

Avis transmis par le système anticollision embarqué (ACAS)/ système d'avertissement de trafic et d'évitement d'abordage (TCAS) pour informer les pilotes de la présence possible d'aéronefs en conflit et pour leur donner un changement de route sur le plan vertical pour réduire les risques d'abordage.

avis de trafic (TA)

Avis transmis par le système anticollision embarqué (ACAS)/ système d'avertissement de trafic et d'évitement d'abordage (TCAS) pour informer les pilotes de la présence d'aéronefs qui pourraient se trouver à proximité de leur aéronef ou qu'ils pourraient rencontrer sur leur route de vol.

balisage lumineux d'aérodrome télécommandé (ARCAL)

Système qui permet aux pilotes d'allumer des feux d'aérodrome et d'ajuster leur intensité, à l'exclusion des feux d'obstacle, et ce, au moyen de l'émetteur VHF de bord et du microphone.

bande de piste

Aire définie dans laquelle est comprise la piste, ainsi que le prolongement d'arrêt si un tel prolongement est aménagé, et qui est destinée à assurer la protection des aéronefs qui survolent cette aire au cours des opérations de décollage ou d'atterrissage.

cap (HDG)

Orientation de l'axe longitudinal d'un aéronef, généralement exprimée en degrés par rapport au nord (vrai, magnétique, du compas ou de la grille).

cap de piste

Direction magnétique ou vraie qui correspond à l'axe de piste plutôt qu'aux chiffres peints de la piste.

carburant minimum

Expression servant à informer l'ATC que la quantité de carburant restant à bord d'un aéronef lui permettra d'arriver à destination pourvu qu'il ne subisse aucun retard imprévu.

carburant restant

Quantité de carburant restant à bord, avant l'épuisement complet des réserves de carburant.

centre d'information de vol (FIC)

Unité centralisée des ATS qui fournit des services pertinents avant vol et pendant la phase en route d'un vol.

circulation aérienne

L'ensemble des aéronefs en vol ou qui évoluent sur l'aire de manœuvre d'un aérodrome.

circulation au sol progressive

Instructions précises pour la circulation au sol données au pilote qui ne connaît pas l'aérodrome. Ces instructions peuvent être données par étapes lorsque l'aéronef est sur la voie de circulation.

cisaillement du vent (WS)

Changement, sur une courte distance, de la vitesse ou de la direction du vent, ou des deux à la fois.

NOTE :

Ce phénomène peut se produire sur le plan vertical ou horizontal et quelquefois sur les deux.

classification de l'espace aérien (Voir RAC 2.8)

Division de l'espace aérien intérieur canadien (CDA) en sept classes, chacune étant identifiée par la lettre A, B, C, D, E, F ou G. L'imposition d'une classification à une structure d'espace aérien détermine les règles d'exploitation qui y seront appliquées, le niveau de service ATC qui y sera assuré et, dans certains cas, les exigences en matière de communications et d'équipement. Les limites verticales et horizontales de l'espace aérien canadien sont décrites dans le *Manuel des espaces aériens désignés* (DAH).

conditions météorologiques de vol aux instruments (IMC)

Conditions météorologiques exprimées en fonction de la visibilité et de la distance par rapport aux nuages et inférieures aux minimums spécifiés dans la sous-partie 602 du *Règlement de l'aviation canadien* (RAC).

conditions météorologiques de vol à vue (VMC)

Conditions météorologiques exprimées en fonction de la visibilité et de la distance par rapport aux nuages et égales ou supérieures aux minimums spécifiés dans la sous-partie 602 du *Règlement de l'aviation canadien* (RAC).

contamination des surfaces critiques d'un aéronef (CSCA)

Présence de substances, dont le givre, la glace et la neige, sur les surfaces critiques de l'aéronef et pouvant nuire à la performance de celui-ci.

crépuscule civil

En tenant compte des méridiens de référence des fuseaux horaires, période qui commence au coucher du soleil et se termine au moment défini par l'Institut des étalons nationaux de mesure du Conseil national de recherches du Canada.

NOTE :

Le crépuscule civil finit lorsque le centre du disque solaire est à 6° au-dessous de l'horizon.

- autre expression : **crépuscule civil du soir**

départ normalisé aux instruments (SID)

Procédure de départ IFR planifiée nécessitant une autorisation ATC et publiée pour utilisation par les pilotes et les contrôleurs afin d'assurer le franchissement d'obstacles et la transition d'un aéroport à la structure en route appropriée.

NOTE:

Les SID sont publiés dans le *Canada Air Pilot* (CAP) et destinés aux pilotes et aux contrôleurs. Les SID peuvent être :

- des SID de navigation pour les pilotes : le pilote doit utiliser la carte SID pertinente comme référence de navigation vers la phase en route;
- des SID de guidage : des SID établis lorsque l'ATC fournit un guidage vers la route déposée dans le plan de vol ou la route assignée, ou vers un repère indiqué sur la carte SID pertinente. Le pilote est censé utiliser la carte SID comme référence de navigation jusqu'au début du guidage.

diffusion (BCST)

Transmission de renseignements concernant la navigation aérienne, qui n'est pas destinée à une ou plusieurs stations précises.

dispositif d'arrêt à matériau absorbant (EMAS)

Dispositif d'arrêt au sol mou, placé après la piste et dans l'alignement de son prolongement, qui se déforme sous le poids de l'aéronef pour une immobilisation en toute sécurité en cas de sortie en bout de piste, sans causer de dommage structurel à l'aéronef ou de blessure aux passagers.

NOTE:

Un lit d'EMAS est constitué d'un ensemble de blocs de béton cellulaire qui se déforme de façon fiable sous le poids d'un aéronef.

éblouissement

Dégradation temporaire de la vue résultant de la présence d'une lumière de forte intensité dans le champ de vision d'une personne et ne durant que le temps de la présence de la lumière dans le champ de vision.

NOTE :

La lumière laser visible peut causer un éblouissement et altérer la vision, et ce, même à une intensité bien inférieure à celle susceptible de causer des lésions oculaires.

- voir aussi: **aveuglement par éclair, image rémanente**

erreur de définition de trajectoire (PDE)

Différence entre la trajectoire définie et la trajectoire désirée qui reflète des erreurs de la base de données de navigation, des erreurs de calcul du système RNAV et des erreurs d'affichage. Une PDE est généralement très petite et est souvent jugée négligeable.

erreur du système de navigation (NSE)

Différence entre la position vraie d'un aéronef et sa position estimée. La NSE est définie lors de la certification du système de navigation.

erreur technique de vol (FTE)

Différence entre la position estimée de l'aéronef et la trajectoire définie. Elle est liée à la capacité d'un équipage de conduite ou d'un pilote automatique de suivre une trajectoire définie. Toute erreur d'affichage, comme une erreur de centrage de l'indicateur d'écart de route (CDI), peut causer une FTE. Une FTE est généralement la plus importante composante d'erreur dans une erreur totale du système (TSE).

erreur totale du système (TSE)

Différence entre la position vraie d'un aéronef et sa position désirée. Cette erreur est égale à la somme des vecteurs de PDE, de FTE et de NSE.

espace aérien contrôlé

Espace aérien de dimensions définies à l'intérieur duquel le service ATC est assuré.

espace aérien inférieur (LLA)

Tout l'espace aérien intérieur canadien (CDA) s'étendant en dessous de 18 000 pi ASL.

espace aérien intérieur canadien (CDA)

Totalité de l'espace aérien (représenté géographiquement dans le Manuel des espaces aériens désignés (DAH)) situé au-dessus de la masse continentale du Canada, de l'Arctique canadien et de l'archipel canadien, et au-dessus de certains secteurs de la haute mer.

espace aérien intérieur du Nord (NDA) (Voir RAC Figure 2.1)

Subdivision de l'espace aérien intérieur canadien (CDA) (représentée géographiquement dans le *Manuel des espaces aériens désignés* (DAH)) qui commence au pôle Nord et s'étend vers le sud jusqu'à la limite nord de l'espace aérien intérieur du Sud (SDA).

espace aérien intérieur du Sud (SDA) (Voir RAC Figure 2.1)

Subdivision de l'espace aérien intérieur canadien (CDA) (représentée géographiquement dans le *Manuel des espaces aériens désignés* (DAH)) qui commence à la frontière entre le Canada et les États-Unis et s'étend vers le nord jusqu'à la limite sud de l'espace aérien intérieur du Nord (NDA).

espace aérien réglementé

Espace aérien de dimensions définies au-dessus du territoire ou des eaux territoriales, à l'intérieur duquel les vols sont soumis à des conditions spécifiées.

- autre expression : **zone réglementée**

espace aérien supérieur (HLA)

Tout l'espace aérien intérieur canadien (CDA) situé à 18 000 pi ASL ou plus.

espacement visuel

Pratique employée par les contrôleurs pour espacer les aéronefs évoluant dans des conditions météorologiques de vol à vue (VMC).

- VFR — Le contrôleur, après avoir établi l'existence possible d'un conflit, dé0.....livre des autorisations, donne des instructions ou commun'ique des renseignements, selon le cas, pour aider les aéronefs à établir le contact visuel entre eux, ou pour aider les aéronefs à éviter d'autres aéronefs.
- IFR ou CVFR — Après qu'un pilote signale avoir le trafic en vue, le contrôleur délivre des autorisations et lui demande d'assurer son propre espacement en manœuvrant son aéronef au besoin afin d'éviter ou de suivre le trafic.

exécuter rapidement

Expression utilisée par l'ATC lorsqu'une exécution rapide des instructions est nécessaire pour éviter tout danger imminent.

exposé au pilote

Prestation de renseignements météorologiques et aéronautiques, ou consultation relative à de tels renseignements, pour aider les pilotes à effectuer leur planification avant vol.

- autre expression : **exposé avant vol**

feux de bord de piste (REDL)

Feux aéronautiques de surface comprenant des feux blancs situés de chaque côté et le long de la piste.

feux de piste

Feux aéronautiques au sol, situés sur une piste pour en indiquer la direction ou les limites et comprenant des feux d'axe de piste, de bord de piste, de seuil, d'extrémité de piste et de zone de poser.

fréquence de trafic d'aérodrome (ATF)

Très haute fréquence assignée pour permettre à tous les aéronefs équipés d'une radio qui évoluent sur un aérodrome, dans son voisinage ou dans une zone définie lorsque le trafic VFR est dense, d'être à l'écoute sur une fréquence commune et de suivre une procédure commune de compte rendu.

fréquence obligatoire (MF)

Fréquence VHF précisée dans le Canada Air Pilot (CAP), le Supplément de vol — Canada (CFS) ou le Supplément hydroaérodromes — Canada (CWAS) devant être utilisée par les aéronefs munis d'équipement de radiocommunications évoluant dans une zone d'utilisation de fréquence obligatoire (MF).

hauteur au-dessus de l'aérodrome (HAA)

Hauteur (exprimée en pieds) de l'altitude minimale de descente (MDA) au-dessus de l'altitude publiée de l'aérodrome.

hauteur au-dessus de la zone de poser (HAT)

Hauteur (exprimée en pieds) de la hauteur de décision (DH) ou de l'altitude minimale de descente (MDA) au-dessus de l'altitude de zone de poser (TDZE).

hauteur de décision (DH)

Hauteur spécifiée à laquelle, au cours d'une approche de précision ou approche avec guidage vertical, une approche interrompue doit être amorcée si la référence visuelle nécessaire à la poursuite de l'approche n'a pas été établie.

NOTE :

La hauteur de décision (DH) est rapportée à l'altitude du seuil et l'altitude de décision (DA) est rapportée au niveau moyen de la mer (MSL).

hauteur de franchissement du seuil (TCH)

Hauteur de l'alignement de descente (GP) au dessus du seuil de la piste.

heure d'approche prévue (EAT)

Heure à laquelle l'ATC prévoit qu'un aéronef, à la suite d'un retard, quittera le repère d'attente pour exécuter son approche en vue d'un atterrissage.

heure prévue d'autorisation subséquente (EFC)

Heure à laquelle il est prévu qu'une autorisation ultérieure soit délivrée à un aéronef.

identification

Procédure consistant à vérifier qu'une cible est bien l'observation d'une surveillance ATS d'un aéronef donné.

« Identifié »

Expression utilisée par l'ATC pour informer le pilote d'un aéronef que l'identification est établie.

image rémanente

Ensemble de taches lumineuses, sombres ou colorées, perçues à la suite d'une exposition à une source de lumière à forte intensité, pouvant persister plusieurs minutes et être source de distraction ou de perturbations.

impact sans perte de contrôle (CFIT)

Événement au cours duquel un aéronef en vol contrôlé est conduit contre le relief, l'eau ou un obstacle, sans que l'équipage ne se doute de la tragédie sur le point de se produire.

incursion sur piste

Toute situation se produisant sur un aérodrome, qui correspond à la présence inopportune d'un aéronef, d'un véhicule ou d'une personne dans l'aire protégée d'une surface destinée à l'atterrissage ou au décollage d'aéronefs.

indicatif à trois lettres de l'OACI (3LD de l'OACI)

Indicatif exclusif qui, associé à un numéro de vol, devient l'indicatif d'appel d'aéronef et fournit une identification distincte de l'aéronef à l'ATS.

NOTE :

Un indicatif téléphonique associé à un 3LD de l'OACI est utilisé pour les communications radio.

instructions du contrôle de la circulation aérienne

Directive donnée par une unité ATC aux fins du contrôle de la circulation aérienne.

intersection (INTXN)

Selon les circonstances :

- Point à la surface de la terre au-dessus duquel deux lignes de position, ou plus, se croisent. Les lignes de position peuvent être des relèvements vrais à partir d'un radiophare non directionnel (NDB) (relèvements magnétiques illustrés sur des cartes à l'usage des pilotes), des radiales provenant de NAVAID VHF/UHF, des axes des voies aériennes, des routes RNAV fixes, des routes aériennes, des radiophares d'alignement de piste et des distances DME;
- Point où deux pistes, une piste et une voie de circulation ou deux voies de circulation se croisent ou se rencontrent.

« J'ai l'information »

Expression employée par les pilotes pour indiquer qu'ils ont reçu les données concernant la piste, le vent et l'altimètre seulement.

jour

Période qui se situe entre le début du crépuscule civil du matin et la fin du crépuscule civil du soir.

laser (ou amplification de la lumière par émission stimulée de rayonnement)

Tout dispositif qui génère un intense faisceau cohérent et dirigé de lumière.

limite d'autorisation

Point où se termine l'autorisation qu'accorde l'ATC à un aéronef.

« Lorsque prêt... »

Autorisation donnée à un aéronef pour qu'il se conforme à une autorisation ou à une instruction ultérieurement, lorsqu'il est pratique de le faire.

MEDEVAC

Terme utilisé pour demander aux ATS une priorité de vol afin d'effectuer un vol d'évacuation médicale en réponse à un appel d'urgence médicale pour le transport de patients, de donneurs d'organes, d'organes ou d'autre matériel vital.

NOTE :

Ce terme est utilisé sur les plans de vol et dans les communications radiotéléphoniques si un pilote juge qu'il est nécessaire qu'il ait la priorité et il est ajouté à la fin de l'identification de l'aéronef.

minimum réduit d'espacement vertical (RVSM)

Application d'un espacement vertical de 1 000 pi au FL 290 et au-dessus entre les aéronefs qui ont obtenu la permission d'évoluer dans l'espace aérien à minimum réduit d'espacement vertical.

montée en croisière

Technique de croisière entraînant une augmentation nette de l'altitude à mesure que la masse de l'aéronef diminue. Une autorisation ou une instruction d'effectuer une montée en croisière donne au pilote l'option de monter à n'importe quel taux et de se mettre en palier à n'importe quelle altitude intermédiaire.

navigation à l'estime (DR)

Estimation ou détermination de la position en déplaçant une position connue antérieurement par l'application de données de direction, de temps et de vitesse.

navigation de surface (RNAV)

Méthode de navigation permettant le vol sur toute trajectoire voulue dans les limites de la couverture des NAVAID au sol ou dans l'espace, ou dans les limites des possibilités d'une aide autonome ou grâce à une combinaison de ces moyens.

navigation fondée sur les performances (PBN)

Navigation de surface fondée sur des exigences en matière de performances que doivent respecter des aéronefs volant sur une route ATS, selon une procédure d'approche aux instruments ou dans un espace aérien désigné.

NOTE:

Les exigences en matière de performances sont exprimées dans des spécifications de navigation sous forme de conditions de précision, d'intégrité, de continuité, de disponibilité et de fonctionnalité à respecter pour le vol envisagé.

navigation verticale barométrique (BARO VNAV)

Fonction de certains systèmes RNAV qui présente au pilote un guidage vertical calculé par référence à une trajectoire verticale spécifiée, déterminé en fonction de l'altitude barométrique et spécifié sous forme de trajectoire géométrique entre deux points de cheminement ou sous forme d'angle calculé à partir d'un seul point de cheminement.

- autre expression: **navigation latérale/navigation verticale (LNAV/VNAV)**

niveau de vol (FL)

Altitude exprimée en centaines de pieds qui est indiquée sur un altimètre calé à 29,92 po de mercure ou à 1013,2 mb.

NOTAM

Avis aux aviateurs diffusé par télécommunication et donnant, sur l'établissement, l'état ou la modification d'une installation, d'un service, d'une procédure aéronautique ou d'un danger pour la navigation aérienne, des renseignements qu'il est essentiel de communiquer à temps au personnel chargé des opérations aériennes.

nuît

Période qui se situe entre la fin du crépuscule civil du soir et le début du crépuscule civil du matin.

numéro de classification de chaussée (PCN)

D'après la terminologie de l'OACI, le numéro de classification de chaussée exprime la force portante d'une chaussée pouvant être utilisée sans restriction, de la même façon que les charges de base de la chaussée de Transports Canada.

obstacle (OBST)

Tout ou partie d'un objet fixe (temporaire ou permanent) ou mobile qui est situé sur une aire destinée à la circulation des aéronefs à la surface ou qui fait saillie au-dessus d'une surface définie destinée à protéger les aéronefs en vol.

opérations sur pistes très achalandées (HIRO)

Opérations, utilisées à certains aéroports, qui consistent à optimiser l'espacement des aéronefs en approche finale afin de réduire au minimum le temps d'occupation des pistes (ROT) par les avions au décollage et à l'atterrissage, et ce, pour augmenter la capacité des pistes.

piste en service

Toute piste utilisée à un moment donné pour les décollages ou les atterrissages. Lorsque plusieurs pistes sont utilisées, elles sont toutes considérées comme étant en service.

piste préférentielle

Une ou plusieurs pistes nommées et publiées par l'exploitant d'aéroport dont la sélection dirige les aéronefs loin des zones sensibles au bruit pendant les phases initiales du décollage et de l'atterrissage. La désignation des pistes préférentielles peut être dictée par les restrictions de temps, les conditions météorologiques, l'état de la piste, la disposition de l'aéroport, les routes d'aéronef ou la maximisation de la capacité.

plafond

La moindre des valeurs suivantes :

- hauteur au-dessus du sol ou de l'eau, de la base de la plus basse couche de nuages qui couvre plus de la moitié du ciel;
- visibilité verticale dans une couche avec base à la surface qui obscurcit totalement le ciel.

plan de vol composite

Plan de vol indiquant des opérations VFR pour une partie du vol et des opérations IFR pour une autre partie.

plan d'exploitation par faible visibilité (LVOP)

Plan qui impose l'application de procédures particulières établies par l'exploitant de l'aéroport ou l'ATS lorsque la visibilité signalée est inférieure à RVR 1 200 (¼ SM).

plan d'exploitation par visibilité réduite (RVOP)

Plan qui impose l'application de procédures particulières établies par l'exploitant de l'aéroport ou l'ATC lorsque la visibilité signalée est inférieure à RVR 2 600 (½ SM) pouvant aller jusqu'à une RVR 1 200 (¼ SM) inclusivement.

point d'approche interrompue (MAP)

Point de la trajectoire d'approche finale où se termine le segment d'approche finale et où débute le segment d'approche interrompue, qui peut être :

- l'intersection du faisceau d'un radiophare d'alignement de descente (GP) avec la hauteur de décision (DH);
- une NAVAID située sur l'aérodrome;
- un repère approprié (par exemple l'équipement de mesure de distance (DME));
- une distance spécifiée au-delà de la NAVAID ou du repère d'approche finale (FAF), n'excédant pas la distance à partir de la NAVAID ou du repère jusqu'à la limite la plus proche de l'aérodrome.

point de cheminement (WP)

Emplacement géographique spécifié, déterminé en longitude et latitude, et qui est utilisé pour la définition des routes et des segments de région terminale et le compte rendu de la progression de vol.

point de cheminement terminal vent arrière (DTW)

Point de cheminement situé en vent arrière par rapport à la piste par le travers du repère de trajectoire d'approche finale (FACF) là où une STAR RNAV ouverte se termine.

posé-décollé

Procédure au cours de laquelle un aéronef atterrit et redécalle sans s'arrêter.

posés-décollés consécutifs

Procédure selon laquelle un aéronef effectue plus d'un posé-décollé au cours d'un même survol de la piste.

- voir aussi : **posé-décollé**

procédure d'approche aux instruments (IAP)

Série de manœuvres prédéterminées en utilisant uniquement les instruments de vol, avec une marge de protection spécifiée au-dessus des obstacles, depuis le repère d'approche initiale ou, s'il y a lieu, depuis le début d'une route d'arrivée définie, jusqu'en un point à partir duquel l'atterrissage pourra être effectué, puis, si l'atterrissage n'est pas effectué, jusqu'en un point où les critères de franchissement d'obstacles en attente ou en route deviennent applicables.

- autre expression: **approche aux instruments**

procédure d'approche de non-précision

Procédure d'approche aux instruments (IAP) au cours de laquelle seule l'information électronique sur l'azimut est fournie (aucune information de radioalignement de descente (GP) fournie) et l'évaluation des obstacles dans le segment d'approche finale est basée sur l'altitude minimale de descente (MDA).

procédure d'atterrissage automatique (atterrissage automatique)

Procédure au cours de laquelle un système d'atterrissage automatique effectue l'approche et l'atterrissage d'un aéronef sous la supervision de l'équipage.

procédure de navette

Manœuvre comprenant une descente ou une montée dans un circuit semblable à un circuit d'attente.

prolongement de région de contrôle (CAE)

Sauf indication contraire, espace aérien contrôlé de dimensions définies compris dans l'espace aérien inférieur (LLA) et s'étendant vers le haut à partir de 2 200 pi AGL.

qualité de navigation requise (RNP)

Expression de la précision de navigation qui est nécessaire pour évoluer à l'intérieur d'un espace aérien défini.

radar d'approche de précision (PAR)

Système radar à haute définition et à courte portée qui est utilisé comme aide à l'approche. Ce système fournit au contrôleur des indications très précises d'altitude, d'azimut et de distance, et a pour objet d'aider le pilote à exécuter une approche et un atterrissage. Ce type d'assistance à la navigation porte le nom d'« approche au radar de précision ».

radar secondaire de surveillance (SSR)

Système radar dont l'utilisation dépend de la présence d'équipement complémentaire à bord d'un aéronef (transpondeur). Ce transpondeur émet un signal codé en réponse aux transmissions provenant de la station au sol (interrogateur). Puisque ce système dépend des signaux émis par le transpondeur plutôt que des signaux réfléchis par l'aéronef, comme c'est le cas pour le radar primaire de surveillance (PSR), il présente d'importants avantages opérationnels, en particulier, une portée supérieure et une identification fiable.

Iradiale (R)

Relèvement magnétique à partir d'une installation de type radiophare omnidirectionnel VHF (VOR), d'un système de navigation aérienne tactique (TACAN) ou d'un VORTAC, sauf pour des installations situées dans l'espace aérien intérieur du Nord (NDA) et qui peuvent être orientées par rapport au nord vrai ou au nord de la grille.

référence visuelle requise

À l'égard d'un aéronef qui effectue une approche en direction d'une piste, partie de l'aire d'approche de la piste ou partie des aides visuelles qui permet au pilote d'estimer la position de l'aéronef et son taux de changement de position par rapport à la trajectoire de vol nominale, en vue de continuer l'approche et d'exécuter l'atterrissage.

région de contrôle de l'Arctique (ACA) (voir RAC Figure 2.3)

Espace aérien contrôlé compris dans l'espace aérien intérieur du Nord (NDA) et qui s'étend vers le haut à partir du FL 270.

région de contrôle du Nord (NCA) (voir RAC Figure 2.3)

Espace aérien contrôlé compris dans l'espace aérien intérieur du Nord (NDA) et qui s'étend vers le haut à partir du FL 230.

région de contrôle du Sud (SCA) (voir RAC Figure 2.3)

Espace aérien contrôlé compris dans l'espace aérien intérieur du Sud (SDA) et qui s'étend vers le haut à partir de 18 000 pi ASL.

région de contrôle terminal (TCA)

Espace aérien contrôlé de dimensions définies établi normalement à proximité d'un ou de plusieurs aéroports principaux et à l'intérieur duquel le service ATC est fourni d'après la classification de l'espace aérien.

région de contrôle terminal militaire (MTCA)

Espace aérien contrôlé de dimensions définies établi normalement au voisinage d'un aéroport militaire et à l'intérieur duquel des procédures et des exemptions spéciales s'appliquent aux aéronefs militaires. La terminologie (l'équivalent de classe B, C, D ou E) employée pour désigner les MTCA indique le niveau de service équivalent et les règles d'exploitation pour les aéronefs civils évoluant dans la MTCA et sous le contrôle des militaires.

région d'information de vol (FIR) (voir RAC Figure 2.2)

Espace aérien de dimensions définies qui s'étend vers le haut à partir de la surface de la terre et dans lequel le service d'information de vol (FIS) et le service d'alerte sont assurés.

région montagneuse (voir RAC Figure 2.10)

Région de dimensions latérales définies au-dessus de laquelle des règles spéciales s'appliquent à l'égard des altitudes minimales en route.

région terminale d'arrivée (TAA)

Région, limitée par des routes et des distances par rapport à des points de cheminement indiqués, et représentée sur certaines cartes d'approche GNSS, où sont indiquées des altitudes qui assurent une marge minimale de franchissement de 1 000 pi au-dessus de tout obstacle.

règles de vol à vue de la défense (DVFR)

Règles applicables aux vols effectués conformément aux règles de vol à vue dans une zone d'identification de défense aérienne (ADIZ).

régulation du débit

Mesures destinées à adapter le débit de la circulation qui pénètre dans un espace aérien donné, se déplace sur une route donnée, ou se dirige vers un aérodrome donné, afin d'optimiser l'utilisation de l'espace aérien.

« Remettez les gaz »

Expression utilisée en radiocommunications pour demander à un pilote d'interrompre une approche ou un atterrissage.

repère d'approche finale (FAF)

Repère d'une procédure d'approche aux instruments (IAP) de non-précision où débute le segment d'approche finale.

repère de descente par paliers

Repère autorisant une descente supplémentaire à l'intérieur d'un segment de la procédure d'approche aux instruments (IAP) en identifiant le point auquel l'aéronef a survolé l'obstacle principal en toute sécurité.

repère de trajectoire d'approche finale (FACF)

Repère ou point de cheminement, ou les deux, alignés sur la trajectoire finale d'une procédure d'approche aux instruments (IAP) dans l'une des situations suivantes :

- avant le point d'interception de l'alignement de descente (GP), lors d'une procédure d'approche de précision;
- avant le repère d'approche finale (FAF), lors d'une procédure d'approche de non-précision ayant un repère d'approche finale désigné;
- avant tout repère de palier de descente, lors d'une procédure d'approche de non-précision ayant des repères désignés, mais aucun repère d'approche finale (FAF);
- à un point qui permettrait une approche normale en vue d'un atterrissage lors d'une procédure d'approche de non-précision n'ayant aucun repère d'approche finale (FAF) ou de repère de palier de descente.

« Reprenez vitesse normale »

Expression utilisée par l'ATC pour informer un pilote que les limites de vitesse émises antérieurement ont été annulées, mais que les limites de vitesse publiées s'appliquent toujours, sauf indication contraire de l'ATC.

REQUIS

Annotation utilisée sur une carte d'approche aux instruments pour indiquer que le virage conventionnel a peut-être été éliminé et que la partie d'approche initiale de la procédure est assurée grâce au guidage par l'ATC. Sans ce guidage, la procédure d'approche aux instruments (IAP) peut ne pas avoir d'approche initiale publiée.

route

Projection, sur la surface de la terre, de la trajectoire d'un aéronef dont la direction à un point quelconque est généralement exprimée en degrés par rapport au nord vrai, magnétique ou de la grille.

route aérienne de l'espace inférieur

Dans l'espace aérien inférieur non contrôlé, route qui s'étend vers le haut à partir de la surface de la terre et pour laquelle aucun service ATC n'est assuré.

route aérienne de l'espace supérieur

Dans l'espace aérien supérieur (HLA), route prescrite entre des repères spécifiés.

NOTE :

Sur les cartes aéronautiques, les routes aériennes de l'espace supérieur sont indiquées par des lettres telles que « T » ou « NAT ».

route « L »

Les routes « L » sont des routes RNAV fixes dans l'espace aérien inférieur non contrôlé représentées sur les cartes en route de niveau inférieur par des lignes vertes pointillées et exigent une avionique RNAV GNSS pour pouvoir être utilisées. La MOCA fournit une protection contre les obstacles sur une distance de 6 NM seulement de chaque côté de l'axe de route et ne s'évase pas.

route « Q »

Les routes « Q » sont des routes RNAV fixes de l'espace aérien supérieur représentées sur les cartes en route de niveau supérieur par des lignes noires pointillées et exigent une avionique RNAV avec des capacités de performance qui ne sont actuellement satisfaites que par le GNSS ou par les systèmes d'équipement de mesure de distance/de centrales à inertie (DME/DME/IRU). La navigation DME/DME/IRU peut être limitée dans certaines parties du Canada en raison de la couverture des installations de navigation. Dans de tels cas, les routes seront représentées sur la carte avec l'annotation « GNSS seulement ». route « T » Les routes « T » sont des routes RNAV fixes de l'espace aérien inférieur contrôlé représentées sur les cartes en route de niveau inférieur par des lignes noires pointillées et exigent une avionique RNAV GNSS pour pouvoir être utilisées. L'espace aérien associé aux routes « T » s'étend vers le haut à partir de 2 200 pi AGL, à 10 NM de chaque côté de l'axe de route et ne s'évase pas. La MOCA fournit une protection contre les obstacles sur une distance de 6 NM seulement de chaque côté de l'axe de route et ne s'évase pas.

segment d'approche finale

Partie d'une procédure d'approche aux instruments (IAP) à partir de l'un des moments suivants :

- l'aéronef termine le dernier virage conventionnel ou le virage de base, le cas échéant,
- l'aéronef rejoint la dernière trajectoire spécifiée pour la procédure;
- (selon la procédure d'approche de non-précision) l'aéronef franchit le repère d'approche finale (FAF), point de cheminement d'approche finale (FAWP) ou point d'approche finale (FAP);

d) (selon la procédure d'approche de précision) l'aéronef franchit le point où la trajectoire verticale ou l'alignement de descente rejoint l'altitude du segment d'approche intermédiaire jusqu'à ce qu'il atteigne le point d'approche interrompue (MAP).

- autre expression : **approche finale**

segment d'approche initiale

Partie d'une procédure d'approche aux instruments (IAP) située entre le repère ou le point de cheminement d'approche initiale et le repère ou le point de cheminement d'approche intermédiaire, au cours de laquelle l'aéronef quitte la phase en route du vol et manœuvre pour entrer dans le segment d'approche intermédiaire.

- autre expression : **approche initiale**

segment d'approche intermédiaire

Partie d'une procédure d'approche aux instruments (IAP) située entre le repère ou le point de cheminement d'approche intermédiaire et le repère, point de cheminement ou point d'approche finale, ou entre la fin d'une procédure d'inversion, d'une procédure en hippodrome ou d'une procédure de navigation à l'estime et le repère, point de cheminement ou point d'approche finale, selon le cas. C'est pendant cette partie de la procédure que la configuration, la vitesse et la position de l'aéronef sont ajustées pour le segment d'approche finale.

- autre expression : **approche intermédiaire**

segment d'approche interrompue

Partie d'une procédure d'approche aux instruments (IAP) entre le point d'approche interrompu (MAP), le point de cheminement d'approche interrompue (MAWP) ou le point de hauteur de décision (DH) et la NAVAID, l'intersection, le repère ou le point de cheminement particuliers de l'approche interrompue, selon le cas, à l'altitude IFR minimale. C'est pendant cette partie de la procédure d'approche que l'aéronef amorce une montée et retourne à la structure en route ou se positionne pour effectuer une procédure d'attente ou toute autre procédure suivante. La trajectoire ainsi que les différentes altitudes sont indiquées sur les cartes de procédure d'approche aux instruments.

- autre expression : **approche interrompue**

service de contrôle de la circulation aérienne

Service fourni en vue

a) d'empêcher :

- les abordages entre des aéronefs,
- les collisions entre des aéronefs et des obstacles,
- sur l'aire de manœuvre, les collisions entre des aéronefs et des véhicules;

b) d'accélérer et de régulariser la circulation aérienne.

- autre expression : **service ATC**

service d'information de vol en route (FISE)

Communication et réception par un FIC de renseignements pertinents à la phase en route d'un vol.

seuil

Début de la partie de la piste utilisable pour l'atterrissage.

source lumineuse dirigée de forte intensité

Source lumineuse dirigée pouvant constituer un danger pour la sécurité aérienne ou entraîner des dommages à un aéronef ou des blessures aux personnes à bord.

NOTE :

Les sources lumineuses dirigées de forte intensité comprennent les lasers, les phares de recherche, les projecteurs à lentille et les appareils de projection.

station d'information de vol (FSS)

Unité des ATS qui fournit aux aéronefs des services pertinents aux phases d'arrivée et de départ aux aérodromes non contrôlés et à la traversée d'une zone d'utilisation de fréquence obligatoire (MF).

surface critique

Toute surface stabilisante de l'aéronef, ce qui comprend les ailes, les gouvernes, les rotors, les hélices, les stabilisateurs et les plans fixes verticaux, ainsi que la partie supérieure du fuselage des aéronefs avec moteur monté à l'arrière.

surveillance dépendante automatique en mode diffusion (ADS-B)

Moyen par lequel des aéronefs, des véhicules d'aérodrome et d'autres objets peuvent automatiquement transmettre et/ou recevoir des données telles que des données d'identification, de position et autres, selon les besoins, par une liaison de données fonctionnant en mode diffusion.

système anticollision embarqué (ACAS)

Système embarqué qui, au moyen des signaux du transpondeur de radar secondaire de surveillance (SSR) et indépendamment des systèmes sol, renseigne le pilote sur les aéronefs dotés d'un transpondeur de SSR qui risquent d'entrer en conflit avec son aéronef.

- autre expression : **système de bord d'évitement d'abordage**

Système d'alerte du Nord (NWS ou SAN)

Système multiradar qui permet d'assurer la surveillance de l'espace aérien ainsi que le commandement et le contrôle aux fins de l'identification de défense aérienne pour les approches effectuées vers l'Amérique du Nord en provenance du Nord.

système de gestion de vol (FMS)

Système informatique d'aéronef qui utilise une grande base de données pour permettre la programmation de routes et leur introduction dans le système au moyen d'un dispositif de chargement de données. Les données de position et de précision du système sont constamment mises à jour par référence aux NAVAID conventionnelles.

système de parachute balistique

Système de parachute d'aéronef qui extrait et projette un parachute au moyen d'un agent propulsif inflammable, p. ex. un moteur-fusée ou une charge explosive.

transition

- a) Terme générique qui décrit le changement d'une phase d'un vol ou d'une condition de vol à une autre, par exemple, transition de la phase en route à l'approche ou transition du vol aux instruments au vol à vue.
- b) Procédure publiée servant à relier le départ normalisé aux instruments (SID) de base à une ou plusieurs voies aériennes en route, ou à relier une ou plusieurs voies aériennes en route à l'arrivée normalisée en région terminale (STAR) de base. Il est possible que plus d'une transition soit publiée dans le SID ou la STAR pertinents.
 - autre expression : **route de raccordement**

turbulence en air clair (CAT)

Turbulence ressentie en vol lorsqu'il n'y a pas de nuages.

NOTE :

Cette expression est appliquée communément à la turbulence en haute altitude et est associée au cisaillement du vent (WS). On rencontre souvent ce genre de turbulence près du courant jet.

unité de contrôle de la circulation aérienne

Selon les circonstances :

- a) centre de contrôle régional (ACC) établi pour assurer les services ATC aux aéronefs; ou
- b) tour de contrôle d'aéroport établie pour assurer le service ATC pour la circulation d'aéroport.

vecteur

Cap donné par un contrôleur à un pilote, d'après les renseignements obtenus par surveillance ATS, en vue du guidage pour la navigation.

- autre expression : **guidage**

vidange de carburant

Délestage en carburant utilisable durant le vol, à l'exception du largage des réservoirs de carburant.

- autre expression : **largage de carburant**

virage conventionnel (PT)

Manœuvre consistant en un virage effectué à partir d'une route désignée, suivi d'un autre virage en sens inverse, de telle sorte que l'aéronef rejoigne la trajectoire désignée pour la suivre en sens inverse.

virage conventionnel en rapprochement

Pendant un virage conventionnel (PT), point où un aéronef fait demi-tour et, par la suite, est en rapprochement dans le segment d'approche intermédiaire ou sur la trajectoire d'approche finale. Un compte rendu de « virage conventionnel en rapprochement » est généralement utilisé par l'ATC comme compte rendu de position pour déterminer l'espacement des aéronefs.

visibilité au sol

S'entend, dans le cas d'un aéroport, de la visibilité à cet aéroport communiquée dans une observation météorologique, selon le cas :

- a) par une unité ATC;
- b) par une FSS ou un FIC;
- c) par une station radio d'aéroport communautaire (CARS); par un système automatisé d'observations météorologiques (AWOS) utilisé par le ministère des Transports, le ministère de la Défense nationale ou le Service de l'environnement atmosphérique dans le but d'effectuer des observations météorologiques pour l'aviation;
- d) par une station radio au sol exploitée par un exploitant aérien.

visibilité en vol

Visibilité moyenne vers l'avant, à un moment donné, à partir du poste de pilotage d'un aéronef en vol.

voie aérienne de l'espace inférieur

Dans l'espace aérien inférieur contrôlé, route qui s'étend vers le haut à partir de 2 200 pi au-dessus de la surface de la terre et pour laquelle le service de contrôle de la circulation aérienne est assuré.

voie aérienne de l'espace supérieur

Dans l'espace aérien supérieur contrôlé, voie établie entre des repères spécifiés.

NOTE :

Sur les cartes aéronautiques, les voies aériennes de l'espace supérieur sont indiquées par la lettre « J » (par exemple J500).

vol VFR contrôlé (CVFR)

Vol effectué conformément aux règles de vol à vue dans l'espace aérien de classe B et conformément à une autorisation ATC.

zone d'approche finale

Zone à l'intérieur de laquelle s'effectue le segment d'approche finale d'une procédure d'approche aux instruments (IAP).

zone de contrôle (CZ)

Sauf indication contraire, espace aérien contrôlé de dimensions définies s'étendant vers le haut à partir de la surface de la terre et jusqu'à 3 000 pi AAE inclusivement.

zone dégagée d'obstacles (OFZ)

Espace aérien situé au-dessus de la surface intérieure d'approche, des surfaces intérieures de transition, de la surface d'atterrissage interrompu et de la partie de la bande de piste limitée par ces surfaces, qui n'est traversé par aucun obstacle fixe, à l'exception des objets légers et frangibles qui sont nécessaires pour la navigation aérienne.

zone d'utilisation de fréquence commune (CFA)

Zone à l'intérieur de laquelle une fréquence désignée publiée peut être utilisée par tout aéronef.

NOTE :

Une CFA a pour but d'être utilisée pour les communications air-air et vise à donner aux pilotes une conscience situationnelle du trafic qui les entoure. Ce n'est pas une classe d'espace aérien, et la fréquence de la CFA n'est pas surveillée par l'ATC et ne peut être utilisée aux aéroports non contrôlés.

zone de poser (TDZ)

Les premiers 3 000 pi ou le premier tiers de la piste, selon le moindre des deux, mesurés à partir du seuil, dans le sens de l'atterrissage.

zone d'identification de la défense aérienne (ADIZ)

Espace aérien de dimensions définies s'étendant vers le haut à partir de la surface de la terre et soumis à certaines règles de contrôle de la circulation aux fins de la sécurité nationale.

zone d'opérations militaires (MOA)

Espace aérien de dimensions définies, ainsi désigné pour isoler de la circulation IFR certaines activités militaires et pour délimiter, à l'intention de la circulation VFR, les zones où ces activités se déroulent.

- zone d'utilisation de **fréquence commune**

Zone à l'intérieur de laquelle une fréquence désignée publiée peut être utilisée par tout aéronef.

NOTE :

Une CFA a pour but d'être utilisée pour les communications air-air et vise à donner aux pilotes une conscience situationnelle du trafic qui les entoure. Ce n'est pas une classe d'espace aérien, et la fréquence de la CFA n'est pas surveillée par l'ATC et ne peut être utilisée aux aéroports non contrôlés.

5.2 Abréviations et sigles

AAE	altitude au-dessus de l'aérodrome
AAS	service consultatif d'aérodrome
ABAS	système de renforcement embarqué
AC	circulaire d'information (de la FAA)
ACA	région de contrôle de l'Arctique
ACARS	système embarqué de communications, d'adressage et de compte rendu
ACAS	système anticollision embarqué
ACC	centre de contrôle régional
A-CDM	prise de décision en collaboration aux aéroports
ACRSA	Association civile de recherche et sauvetage aériens
ADAC	aéronef à décollage et atterrissage courts
ADAV	aéronef à décollage et atterrissage verticaux
ADCUS	« Advise customs » (États-Unis)
ADF	radiogoniomètre automatique
ADIZ	zone d'identification de défense aérienne
ADS	surveillance dépendante automatique
ADS-B	surveillance dépendante automatique en mode diffusion
ADS-C	surveillance dépendante automatique en mode contrat
AESA	Agence européenne de la sécurité aérienne
AFCGS	système de pilotage automatique
AFCS	commandes automatiques de vol
AFM	manuel de vol de l'aéronef
AFN	avis de connexion aux aménagements des services de la circulation aérienne (liaison de données)
AFTN	réseau du service fixe des télécommunications aéronautiques
AGL	au-dessus du sol
AGN	numéro de groupe d'aéronefs
AIC	circulaire d'information aéronautique
AIM	Gestion de l'information aéronautique (NAV CANADA)
AIM de TC	<i>Manuel d'information aéronautique de Transports Canada</i>
AIP	publication d'information aéronautique
AIRAC	Régularisation et contrôle de la diffusion des renseignements aéronautiques
AIREP	compte rendu en vol
AIS	service d'information aéronautique
ALR	indice de masse d'aéronef
ALSF-2	balisage lumineux d'approche avec feux à éclats séquentiels - CAT II
ALT	altitude

ALTRV	réservation d'altitude	BPL	licence de pilote ballon
AM	modulation d'amplitude	BST	Bureau de la sécurité des transports du Canada
AMA	altitude minimale de zone	BVLOS	au-delà de la visibilité directe
AMIS	service d'information sur les mouvements d'aéronefs	C	Celsius
AMRA	agent médical régional de l'aviation	CADV	commandes automatiques de vol
AMSL	au-dessus du niveau moyen de la mer	CAE	prolongement de région de contrôle
ANS	système de navigation aérienne	CAP	Canada Air Pilot
AOC	Centre des opérations aériennes	CARS	station radio d'aérodrome communautaire
AOE	aéroport d'entrée	CASARA	Association civile de recherche et sauvetage aériens
AOM	manuel d'exploitation d'aéroport	CAT	turbulence en air clair
APAPI	indicateur de trajectoire d'approche de précision simplifié	CAT I, II, III	catégorie I, II, III
APREQ	demande d'approbation	CAVOK	plafond et visibilité OK
APRT	aéroport	CCP	contrôle des compétences du pilote
APV	procédure d'approche avec guidage vertical	CCRAC	Conseil consultatif sur la réglementation aérienne canadienne
ARCAL	balisage lumineux d'aérodrome télécommandé	CDA	espace aérien intérieur canadien
ARP	point de référence d'aérodrome	CDA	relecture d'autorisation de départ (liaison de données)
ASDA	distance utilisable pour l'accélération-arrêt	CDA	carnet de documents d'aviation
ASDE	équipement aéroportuaire de détection de surface	CDEFA	approche finale en descente continue
ASL	au-dessus du niveau de la mer	CDI	indicateur d'écart de route
ATA	heure d'arrivée réelle	CdN	certificat de navigabilité
ATC	contrôle de la circulation aérienne	CEA	certificat d'exploitation aérienne
ATF	fréquence de trafic d'aérodrome	CEAC	Conférence européenne de l'aviation civile
ATFM	gestion du débit de la circulation aérienne	CFA	Zone d'utilisation de fréquence commune
ATIS	service automatique d'information de région terminale	CFIT	impact sans perte de contrôle
ATM	gestion de la circulation aérienne	CFPS	Service de planification de vol en collaboration (CFPS)
ATN	réseau de télécommunications aéronautiques	CFS	<i>Supplément de vol — Canada</i>
ATP	aéronef télépilote	CG	centre de gravité
ATPL	licence de pilote de ligne	CI	circulaire d'information
ATS	service de la circulation aérienne	CLD	message d'autorisation de départ (liaison de données)
AU	station UNICOM d'approche	CLDN	Réseau canadien de détection de la foudre
AVASI	indicateur visuel de pente d'approche simplifié	CMA	organisme central de surveillance
AVGAS	essence aviation	CMAC	Centre météorologique aéronautique du Canada
AWOS	système automatisé d'observations météorologiques	CMC	Centre météorologique canadien
baro-VNAV	navigation verticale barométrique	CMNPS	spécifications canadiennes de performances minimales de navigation
BCEATST	Bureau canadien d'enquête sur les accidents de transport et de la sécurité des transports	CMNPSA	espace aérien canadien de spécifications de performances minimales de navigation
BCST	diffusion	CMU	unité de gestion des communications (liaison de données)
BFC	base des Forces canadiennes		
BOTA	zone de transition océanique de Brest		

CN	consigne de navigabilité	EASA	Agence européenne de la sécurité aérienne
CNOP	<i>Procédures d'exploitation canadiennes pour les NOTAM</i>	EAT	heure d'approche prévue
CNRC	Conseil national de recherches Canada	ECCC	Environnement et Changement climatique Canada
CNS	communications, navigation, surveillance	EET	durée estimée
COA	Centre des opérations aériennes	EFC	heure prévue d'autorisation subséquente
COAS	certificat d'opérations aériennes spécialisées	ELT	radiobalise de repérage d'urgence
CONOPS	concept des opérations	EMAS	dispositif d'arrêt à matériau absorbant
CPDLC	communications contrôleur-pilote par liaison de données	EMI	interférence électromagnétique
CPL	licence de pilote professionnel	EROP	évaluation des risques associés aux opérations particulières
CRAC	Comité de réglementation de l'aviation civile	ESCAT	voir plan ESCAT
C.R.C.	Codification des règlements du Canada	EST	heure estimée (NOTAM)
CRFI	coefficient canadien de frottement sur piste	ETA	heure d'arrivée prévue
CSCA	contamination des surfaces critiques d'un aéronef	ETD	heure de départ prévue
CTA	région de contrôle	ETE	durée prévue en route
CVFR	VFR contrôlé	EWH	hauteur entre les yeux et les roues
CWAS	<i>Supplément hydroaérodromes — Canada</i>	FAA	Federal Aviation Administration (États-Unis)
CZ	zone de contrôle	FACF	repère de trajectoire d'approche finale
DA	altitude de décision	FAF	repère d'approche finale
DADS	Système altimétrique à affichage numérique	FANS	futurs systèmes de navigation aérienne
DAH	<i>Manuel des espaces aériens désignés (TP 1820F)</i>	FARs	<i>Federal Aviation Regulations</i> (États-Unis)
DCL	autorisation de départ (liaison de données)	FATO	aire d'approche finale et de décollage
DCPC	communications directes contrôleur-pilote	FAWP	point de cheminement d'approche finale
DEL	diode électroluminescente	FD	prévision des vents et des températures en altitude
DF	radiogoniomètre	FDE	détection et élimination d'erreurs
DH	hauteur de décision	FE	mécanicien navigant
DLM	espace aérien à mandat de liaison de données	FIC	centre d'information de vol
DME	équipement de mesure de distance	FIR	région d'information de vol
DOCN	distance oculaire critique nominale	FISE	service d'information de vol en route
DR	navigation à l'estime	FL	niveau de vol
DRCO	installation radio télécommandée à composition	FLAS	système d'attribution des niveaux de vol
DT	heure avancée	FM	modulation de fréquence
DTW	point de cheminement terminal vent arrière	FMC	ordinateur de gestion de vol
DVFR	règles de vol à vue de la défense	FMS	système de gestion de vol
D-ATIS	ATIS par liaison de données	FP	plan de vol
D-VOLMET	VOLMET par liaison de données	FPUI	indicatif unique du plan de vol
E	est	FPV	vue à la première personne
EAD	base de données AIS européenne	FRT	transition à rayon fixe
		FSM	message de système de vol (liaison de données)
		FSNA	fournisseur de services de navigation aérienne
		FSS	station d'information de vol
		FSTD	dispositif de formation simulant le vol
		FTE	erreur technique de vol

GBAS	système de renforcement au sol	IMC	conditions météorologiques de vol aux instruments
GEO	orbite terrestre géostationnaire (ou orbite équatoriale géosynchrone)	INF	repère de navigation intérieure
GEO	orbite terrestre géosynchrone	INS	système de navigation par inertie
GES	station terrienne au sol	INTXN	intersection
GFA	prévision de zone graphique	IRCC	Immigration, Réfugiés et Citoyenneté Canada
GHz	gigahertz	IRS	système de référence par inertie
GLONASS	système mondial de satellites de navigation	IRU	unité de référence par inertie
GMU	dispositif de contrôle du GPS	ISA	atmosphère type internationale
GNSS	système mondial de navigation par satellite	ISDE	Innovation, Sciences et Développement économique Canada
GOTA	zone de transition de l'espace aérien océanique de Gander	IWP	point de cheminement d'approche intermédiaire
GP	alignement de descente	J ou Jet Route	voie aérienne de l'espace supérieur
GPL	licence de pilote planeur	JRCC	centre conjoint de coordination de sauvetage
GPS	système de positionnement mondial	kg	kilogramme
GPWS	dispositif avertisseur de proximité du sol	kHz	kilohertz
GRC	Gendarmerie royale du Canada	kN	kilonewton
GS	alignement de descente	KIAS	vitesse indiquée en nœuds
GYP	permis de pilote autogire	kt	nœud
h	heure	LASS	système de renforcement à couverture locale
HAA	hauteur au-dessus de l'aérodrome	LAHSO	atterrissage et attente à l'écart
HAT	hauteur au-dessus de la zone de poser	LAWO	observation météorologique limitée pour l'aviation
HDG	cap	lb	livre
HF	haute fréquence	LDA	distance utilisable à l'atterrissage
HFDL	liaison de données HF	LEO	orbite terrestre basse
Hg	mercure	LF	basse fréquence
HIAL	balisage lumineux d'approche à haute intensité	LIAL	balisage lumineux d'approche à faible intensité
HIRO	opérations sur pistes très achalandées	LIDAR	détection et télémétrie par ondes lumineuses
HLA	espace aérien supérieur	LLA	espace aérien inférieur
HMU	dispositif de surveillance de la tenue d'altitude	LOC	radiophare d'alignement de piste
HNE	heure normale de l'Est	LNAV	navigation latérale
hPa	hectopascal	LP	performance d'alignement de piste sans guidage vertical
HPL	limite de protection horizontale	LPV	performance d'alignement de piste avec guidage vertical
HSI	indicateur de situation horizontale	LRNS	système de navigation à longue portée
Hz	.hertz	LVOP	plan d'exploitation par faible visibilité
IAF	repère d'approche initiale	LWIS	système d'information météorologique limitée
IAP	procédure d'approche aux instruments	MA	approche interrompue
IAS	vitesse indiquée	MALS	balisage lumineux d'approche à moyenne intensité
IAWP	point de cheminement d'approche initiale	MALSF	balisage lumineux d'approche à moyenne intensité avec feux à éclats séquentiels
IF	repère intermédiaire		
IFF	Identification, ami/ennemi		
IFR	règles de vol aux instruments		
IFSS	station d'information de vol internationale		
ILS	système d'atterrissage aux instruments		

MALSR	balisage lumineux d'approche à moyenne intensité avec feux indicateurs d'alignement de piste	MTCA	région de contrôle terminal militaire
MANAB	<i>Manuel d'abréviations de mots</i>	MTOW	masse maximale admissible au décollage
MANAIR	<i>Manuel des normes et procédures des prévisions météorologiques pour l'aviation</i>	MTSAT	satellite de transport multifonction
MANOBS	<i>Manuel d'observations météorologiques de surface</i>	MU	unité de gestion (liaison de données)
MANOT	avis relatif à un aéronef manquant	MVA	altitude minimale de guidage
MAP	point d'approche interrompue	MVFR.....	règles de vol à vue marginales
MASPS	spécifications de performances minimales des systèmes de bord	MWO	centre de veille météorologique
MAWP	point de cheminement d'approche interrompue	N	nord
mb	millibar	NAARMO	North American Approvals Registry and Monitoring Organization
MCDU	unité d'affichage et de contrôle multifonction	NACp	catégorie de précision de navigation – position
MDA	altitude minimale de descente	NADP	procédures d'atténuation du bruit au départ
MDN	ministère de la Défense nationale	NAR	route aérienne nord-américaine
MEA	altitude minimale en route	NASA	National Aeronautics and Space Administration (États-Unis)
MEAC	médecin-examinateur de l'aviation civile	NAT	Atlantique Nord
MEDEVAC	vol d'évacuation médicale	NAT HLA	espace aérien supérieur de l'Atlantique Nord
MEHT	hauteur minimale des yeux au-dessus du seuil	NAVAID	aide à la navigation
MEL	liste d'équipement minimal	NCA	région de contrôle du Nord
METAR	message d'observation météorologique régulière d'aérodrome	NDA	espace aérien intérieur du Nord
MF	fréquence obligatoire	NDB	radiophare non directionnel
MF	moyenne fréquence	NIC	catégorie d'intégrité de navigation
MFAU	unité militaire de consultation en vol	NM	mille marin
MHz	mégahertz	NO PT	pas de virage conventionnel
MLAT	multilatération	NORDO	sans radio
MLS	système d'atterrissage hyperfréquences	NPA	approche de non-précision
MM	radioborne intermédiaire	NRP	Programme des routes nord-américaines
MMHD	masse maximale homologuée au décollage	NSE	erreur du système de navigation
MNPS	spécifications de performances minimales de navigation	NUCp	catégorie d'incertitude de navigation – position
MNPSA	espace aérien de spécifications de performances minimales de navigation	O	ouest
MOA	zone d'opérations militaires	OAC	centre de contrôle régional océanique
MOC	marge minimale de franchissement d'obstacles	OACI	Organisation de l'aviation civile internationale
MOCA	altitude minimale de franchissement d'obstacles	OAT	température extérieure
MPa	mégapascal	OBST	obstacle
MRA	altitude minimale de réception	O/C	observateur/communicateur
MRB	relèvement magnétique de référence	OCA	région de contrôle océanique
MSA	altitude minimale de secteur	OCL	hauteur limite de franchissement d'obstacles
MSL	niveau moyen de la mer	OCS	surface de franchissement d'obstacles
		OCTA	huitième(s)
		ODALS	balisage lumineux d'approche omnidirectionnel
		ODL	niveau de direction opposée
		ODP	procédure de départ avec obstacle
		OEP	point d'entrée/de sortie océanique

OFZ	zone dégagée d'obstacles	Rc	rayon de confinement
OIDS	Système d'affichage de l'information opérationnelle	RCAP	<i>Canada Air Pilot restreint</i>
OLS	surface de limitation d'obstacles	RCD	demande d'autorisation de départ (liaison de données)
OMM	Organisation météorologique mondiale	RCDF	Réseau canadien de détection de la foudre
OPS	surface de protection contre les obstacles	RCL	demande d'autorisation
OTAN	Organisation du Traité de l'Atlantique Nord	RCO	installation radio télécommandée
OTS	système de routes organisées	REDL	feux de bord de piste
OTT	au-dessus de la couche	RENL	feux d'extrémité de piste
OMP	point de sortie océanique	RESA	aire de sécurité d'extrémité de piste
PAC	Pacifique	RETIL	feux de voie de sortie rapide
PAL	station périphérique	RF	arc jusqu'au repère
PAPI	indicateur de trajectoire d'approche de précision	RLOS	distance radio à portée optique
PAR	radar d'approche de précision	RMI	indicateur radiomagnétique
PAS	station de service consultatif privé	RNAV	navigation de surface
PBN	navigation fondée sur les performances	RNP	qualité de navigation requise
PCN	numéro de classification de chaussée (OACI)	RNP APCH	approche de qualité de navigation requise
PDC	autorisation pré-départ (liaison de données)	RNP AR APCH	approche de qualité de navigation requise avec autorisation requise
PDE	erreur de définition de trajectoire	RNPC	performances minimales de navigation requises
PIREP	compte rendu météorologique de pilote	RNTAC	réseau national de transport aérien civil
plan ESCAT	plan relatif au contrôle de sécurité d'urgence de la circulation aérienne	RONLY	récepteur seulement
PLR	indice de résistance de chaussée	RPP	permis de pilote de loisir
PN	préavis exigé	RRTU	système de couplage diaphonique
PNT	prévision numérique du temps	RSC	état de la surface de la piste
PPL	licence de pilote privé	RSFTA	Réseau du service fixe des télécommunications aéronautiques (OACI) (voir AFTN)
PPR	autorisation préalable requise	RTF	fréquences pour la radiotéléphonie
PPS	symbole de position actuelle	RTIL	feux d'identification de seuil de piste
PRM	message de routes préférentielles	RTPC	réseau téléphonique public commuté
PRN	bruit pseudoaléatoire	RVOP	plan d'exploitation par visibilité réduite
PSI	livres par pouce carré	RVR	portée visuelle de piste
PSR	radar primaire de surveillance	RVSM	minimum réduit d'espacement vertical
PSTN	réseau téléphonique public commuté	RWS	système de réaction au cisaillement du vent
PT	virage conventionnel	RWYCC	code d'état de piste
PWS	système prédictif de cisaillement du vent	S	sud
R	radiale	SA	disponibilité sélective
R	rayon	SAR	recherches et sauvetage
RA	avis de résolution	SATCOM	communications par satellite
RAAS	service consultatif télécommandé d'aérodrome	SATP	système d'aéronef télépilote
RAC	<i>Règlement de l'aviation canadien</i>	SATVOICE	communications vocales par satellite
RAIM	contrôle autonome de l'intégrité par le récepteur	SBAS	système de renforcement satellitaire
RAINA	Rapport annuel d'information sur la navigabilité aérienne	SCA	région de contrôle du Sud
RASS	source éloignée de calage altimétrique	SCDA	approche stabilisée avec angle de descente constant

SCRQEAC	Système de compte rendu quotidien des événements de l'aviation civile	TC	Transports Canada
SDA	espace aérien intérieur du Sud	TCAC	Transports Canada, Aviation civile
SELCAL	système d'appel sélectif	TCA	région de contrôle terminal
SEMA	Service d'exposés météorologiques à l'aviation	TCAS I/II	système d'avertissement de trafic et d'évitement d'abordage
service VDF	service de radiogoniométrie VHF	TCH	hauteur de franchissement du seuil
SFA	service fixe aéronautique	TCU	unité de contrôle terminal
SID	départ normalisé aux instruments	TDOA	différence de temps d'arrivée
SIF	équipement d'identification sélective	TDZ	zone de poser
SIGMET	renseignements météorologiques significatifs	TDZE	altitude de zone de poser
SIL	niveau d'intégrité de source	TDZL	balisage lumineux de zone de poser
SIU	Services d'intervention d'urgence	TEA	technicien d'entretien d'aéronefs
SIVN	système d'imagerie de vision nocturne	TIBA	diffusions d'informations sur le trafic par les aéronefs
SLIA	sauvetage et lutte contre les incendies d'aéronefs	TLOF	aire de prise de contact et d'envol
SLOP	procédure de décalage latéral stratégique	TMI	identification du message de route
SM	mille terrestre	TOD	début de la descente
SNA	système de navigation aérienne	TODA	distance utilisable au décollage
SNR	rapport signal/bruit	TORA	distance de roulement utilisable au décollage
SOTA	zone de transition océanique de Shannon	TP	publication de Transports Canada
SOP	procédures d'utilisation normalisées	TRA	zone radar de tour
SPECI	message d'observation météorologique spéciale d'aérodrome	TRB	relèvements vrais de référence
SPEC VIS	visibilité minimale spécifiée au décollage	TRP	plan radar de tour
SPI	impulsion spéciale d'identification	TSO	norme technique (Technical Standard Order)
SPP	permis d'élève-pilote	TSE	erreur totale du système
SSALR	balisage lumineux d'approche courte simplifiée avec feux indicateurs d'alignement de piste	TSR	radar de surveillance terminal
SSALS	balisage lumineux d'approche courte simplifiée	TVI	test de vol aux instruments
SSB	bande latérale unique	UAS	système d'aéronef sans pilote
SSR	radar secondaire de surveillance	UAV	véhicule aérien non habité
STAR	arrivée normalisée en région terminale	UHF	ultra-haute fréquence
SVFR	vol VFR spécial	ULP	permis de pilote ultra-léger
SVM	modèle de volume de service	UNICOM	communications universelles
SVN	numéro de véhicules satellites	USB	bande latérale supérieure
T	vrai	UTC	temps universel coordonné
TA	avis de trafic	VAA	avis de cendres volcaniques
TAA	région terminale d'arrivée	VAAC	centre d'avis de cendres volcaniques
TAC	cartes de région terminale	VAGS	système visuel de guidage pour alignement
TACAN	système de navigation aérienne tactique	VAS	service consultatif de véhicules
TAF	prévision d'aérodrome	VASI	indicateur visuel de pente d'approche
TAS	vitesse air vraie	VASIS	indicateur visuel de pente d'approche (terme générique)
TATC	Tribunal d'appel des transports du Canada	VCOA	montée à vue au-dessus de l'aéroport
TAWS	système d'avertissement et d'alarme d'impact	VCS	service de contrôle de véhicules
		VDF	radiogoniomètre VHF
		VDI	indicateur d'écart vertical
		VDL	liaison numérique VHF

VDR	radio de données VHF
VFR	règles de vol à vue
VGSS	sous-système générateur de voix
VHF	très haute fréquence
VLf	très basse fréquence
VLOS	visibilité directe
VMC	conditions météorologiques de vol à vue
VNAP	procédures verticales pour la réduction du bruit
VNAV	navigation verticale
VNC	carte aéronautique de navigation VFR
VOLMET	renseignements météorologiques destinés aux aéronefs en vol
VOR	radiophare omnidirectionnel VHF
VORTAC	combinaison de VOR et TACAN
VPA	angle de trajectoire verticale
VTA	carte de région terminale VFR
W	ouest
WAAS	système de renforcement à couverture étendue
WAFC	centre mondial de prévisions de zone
WAFS	système mondial de prévisions de zone
WP	point de cheminement
WPR	compte rendu de position aux points de cheminement
WPR par ADS	compte rendu de position aux points de cheminement par surveillance dépendante automatique
WS	cisaillement du vent
zulu (Z)	temps universel coordonné

NOTES :

1. Les suppléments contiennent d'autres abréviations utilisées sur les cartes aéronautiques ainsi que dans les publications aéronautiques.
2. Les abréviations et sigles se rapportant à la météorologie se trouvent à l'article 3.6 du chapitre MET.

5.3 Index de la législation

Le présent index offre des renvois entre les articles pertinents du *RAC* et ceux de l'AIM de TC correspondants. Certains articles de nature administrative ou habilitante, et non essentiels à l'exploitation des aéronefs, n'ont pas été inclus.

Les numéros d'articles du RAC cités dans le texte de l'AIM de TC correspondent aux numéros de la *Codification des règlements du Canada (CRC)*, chapitre 2, utilisés dans le RAC.

Tableau 5.1 – Renvois pertinents entre le RAC et l'AIM de TC

Sous-partie du RAC	Titre du RAC	AIM de TC N° du paragraphe
Partie I	Dispositions générales	
103	Administration et application	LRA 6.4, 6.5
Partie II	Identification et immatriculation des aéronefs et utilisation d'aéronefs loués par des personnes qui ne sont pas propriétaires enregistrés	LRA 4.1, 4.6, 4.7
201	Identification des aéronefs et autres produits aéronautiques	LRA 4.2
202	Marquage et immatriculation des aéronefs	LRA 4.3, 4.7, 5.7.2
Partie III	Aérodromes, aéroports et héliports	
301	Aérodromes	AGA 2.1, 7.3
302	Aéroports	AGA 2.3.6
Partie IV	Délivrance des licences et formation du personnel	
403	Licences et qualifications de technicien d'entretien d'aéronefs	LRA 5.4.2
406	Unités de formation au pilotage	LRA 5.6.1
421	Permis, licences et qualifications des membres d'équipage de conduite	LRA 1.1, 1.5, 1.6, 1.7, 1.12, 1.14.4
424	Exigences médicales	LRA 1.1, 1.9, 2.1.1, 2.2
Partie V	Navigabilité	
501	Rapport annuel d'information de navigabilité aérienne	LRA 5.5
507	Autorité de vol et certificat de conformité acoustique	LRA 5.1, 5.3.1, 5.3.3, 5.3.4, 5.3.5
521	Approbation de la définition de type d'un produit aéronautique ou d'une modification de celle-ci	LRA 5.2.2,
521 Section IX	Rapports de difficultés en service	LRA 5.6.5
571	Exigences relatives à la maintenance des aéronefs	LRA 5.4.1, 5.6.3, 5.6.4
Partie VI	Règles générales d'utilisation et de vol des aéronefs	RAC 3.1
601	L'espace aérien	RAC 2.8, 2.8.6, 2.9.2

Sous-partie du RAC	Titre du RAC	AIM de TC N° du paragraphe
602	Règles d'utilisation et de vol	COM 1.3, 9.7, MET 1.1.9, RAC 1.6, 1.8, 1.9, 2.3.1, 2.5.2, 2.7.3, 2.7.4, 2.9.3, 2.10, 2.11, 2.12, 2.13, 3.1, 3.6.1, 3.6.2, 3.7.1, 3.7.2, 3.9, 3.12, 3.12.1, 3.13, 3.14, 4.1, 4.1.2, 4.2.5, 4.3, 4.4.8, 4.5.2, 4.5.4, 4.5.7, 5.4, 5.5, 6.1, 8.1, 8.3, 8.4, 8.5, 9.6.1, 9.7.3, 9.11, 9.12, 9.18.1, 9.19.1, 9.19.2.1, 9.19.2.2, 9.19.2.3, 9.19.2.5, 9.19.2.6, 9.19.3, 10.7, 10.9, RAC Annexe 2.0, NAT 1.1.1, 1.2, SAR 3.9, 4.7, 4.8.2, AIR 2.11.3, 2.17.3, 4.4.2, 4.8, 4.9, 4.13, 4.15, 4.15.3
603	Opérations aériennes spécialisées	RAC 1.9, 2.5.2, AIR 4.7.1, 4.8
604	Transport de passagers par un exploitant privé	COM 5.4, 9.2, RAC 9.18, LRA 5.6.1
605	Exigences relatives aux aéronefs	COM 8.2, RAC 2.7.4, RAC Annexe 2.0, SAR 3.1, 3.3, 3.9, LRA 5.3.1, 5.4.1, 5.6.1, 5.6.4, 5.7.1, 5.7.3
625	Normes relatives à l'équipement et à la maintenance des aéronefs	LRA 5.4.1, 5.4.2, 5.6.2, 5.7.1
Partie VII	Services aériens commerciaux	RAC 9.18, 9.19
703	Exploitation d'un taxi aérien	COM 9.2, RAC 3.5.1, 3.5.7, AIR 4.4.2
704	Exploitation d'un service aérien de navette	COM 9.2, AIR 4.4.2
705	Exploitation d'une entreprise de transport aérien	COM 9.2, AIR 4.4.2
706	Exigences de maintenance pour les exploitants aériens	LRA 5.6.1
Partie VIII	Services de la navigation aérienne	GEN 1.3.1, RAC 2.1, NAT 1.1.2

5.4 Conseil consultatif sur la réglementation aérienne canadienne (CCRAC)

5.4.1 Généralités

Cette partie décrit le processus de consultation sur la réglementation de TCAC. TCAC dispose pour cela d'un conseil consultatif qui se nomme le Conseil consultatif sur la réglementation aérienne canadienne (CCRAC). Le directeur général de l'Aviation civile est le parrain du CCRAC, qui a été créé officiellement le 1^{er} juillet 1993.

5.4.2 Principes directeurs

La *Directive du Cabinet sur la gestion de la réglementation* publiée par le Conseil du Trésor du Canada demande à TC (et à d'autres ministères fédéraux) de participer à toutes les étapes du processus de réglementation. TCAC fait participer des intervenants dans des initiatives de réglementation par l'entremise du CCRAC. Ainsi, le CCRAC est un élément important du processus de consultation de l'élaboration de règlements de TC.

Le principe directeur du CCRAC est de maintenir, voire d'améliorer le niveau élevé de sécurité de l'aviation canadienne.

Les nouvelles propositions, notamment les questions d'intérêt public, sont jugées en fonction de la sécurité et de l'efficacité qui résulteraient de leur mise en œuvre et sont évaluées dès le début afin de déterminer où il est possible de rationaliser les processus d'élaboration et d'approbation et où il serait bon de concentrer les ressources.

5.4.3 Objectif

L'objectif premier du CCRAC est d'évaluer et de recommander tout changement réglementaire au moyen d'activités coopératives de réglementation. Pour s'acquitter de cette tâche, il va :

- communiquer les priorités de TCAC concernant ses stratégies et ses activités de réglementation et demander la rétroaction de l'industrie;
- cerner les questions critiques ou litigieuses nécessitant l'examen et, si nécessaire, la révision des règlements, politiques, normes ou procédures en vigueur dans le but de maintenir ou d'améliorer la sécurité aérienne au Canada;
- solliciter et définir les besoins de l'industrie aéronautique afin qu'ils soient pleinement pris en compte, et ce, grâce à la participation et à une consultation directe;
- élaborer et maintenir des outils administratifs permettant de mobiliser l'industrie aéronautique aux diverses étapes du processus d'établissement des règles;

- e) éliminer, autant que possible, les entraves à la sécurité et favoriser l'efficacité au moyen de règlements et de normes visant à réduire la complexité et à accroître la productivité du système de la sécurité aérienne dans son ensemble;
- f) minimiser le fardeau réglementaire lorsqu'il est possible de le faire sans compromettre la sécurité;
- g) maximiser, autant que possible, la compatibilité du cadre réglementaire canadien avec celui d'autres autorités réglementaires (c.-à-d. les normes et pratiques recommandées de l'OACI, la FAA, l'AESA) lorsque cela est susceptible d'avoir une incidence positive sur la sécurité ou d'améliorer l'efficacité;
- h) transmettre des informations complètes et exactes à l'industrie aéronautique, et ce, en temps opportun.

5.4.4 Structure organisationnelle

Le CCRAC est un partenariat entre des représentants du gouvernement, du milieu de l'aviation et du public intéressé. Il recherche activement la participation d'un grand nombre d'organismes et de personnes capables de représenter les points de vue de l'ensemble du milieu de l'aviation et du public intéressé. On y trouve des associations patronales et syndicales représentant des exploitants, des constructeurs et associations professionnelles.

5.4.4.1 Groupe de discussion

Un groupe de discussion examine les questions techniques ou de politique en matière de sécurité, fournit de l'expertise technique, effectue des évaluations des risques, propose des solutions et formule des recommandations dans la portée d'un mandat clairement défini. Les membres du groupe de discussion sont composés d'experts de l'industrie et de TC. Un groupe de discussion est établi quand les résultats d'une évaluation préliminaire de la question et de la consultation concluent que cela est nécessaire.

5.4.4.2 Comité technique spécial

Un comité technique spécial prodigue des conseils et formule des recommandations à l'équipe de gestion de TCAC sur les questions réglementaires et les propositions réglementaires officielles. Un comité technique spécial discute des objectifs de la politique et des documents à l'appui. Les membres sont des représentants du milieu de l'aviation, d'autres parties intéressées et de TC. Un comité technique spécial est établi quand les résultats d'une évaluation préliminaire de la question et de la consultation concluent que cela est nécessaire.

5.4.4.3 Plénière du Conseil consultatif sur la réglementation canadienne (CCRAC)

La plénière du CCRAC offre une tribune ouverte où les représentants de l'industrie aéronautique et de TC peuvent discuter des priorités stratégiques de TCAC, en matière d'établissement des règles et en tenant compte des besoins opérationnels et des besoins technologiques émergents de l'industrie de l'aéronautique.

5.4.4.4 Équipe de gestion de l'Aviation civile de Transports Canada (TCAC)

L'équipe de gestion de TCAC a la responsabilité de relever les questions de réglementation, d'en établir l'ordre des priorités, et aussi d'étudier, d'approuver et, au besoin, de diriger la mise en œuvre des recommandations formulées par les groupes de discussion et les comités techniques spéciaux du CCRAC.

Le directeur des Normes ou le directeur des Politiques et Services de réglementation évalue les propositions et la documentation à l'appui avant qu'elles ne soient remises à un groupe de discussion ou à un comité technique spécial. C'est aussi le directeur qui désigne le chef du groupe de discussion et qui préside les réunions des comités techniques spéciaux. C'est au directeur qu'il incombe d'informer l'équipe de gestion de TCAC des résultats du groupe de discussion ou de la réunion du comité technique spécial. Le directeur de la Direction des politiques et des services de réglementation est chargé de gérer le processus du CCRAC et de veiller à ce qu'il y ait une diversité suffisante parmi les représentants de l'industrie aéronautique afin d'avoir une variété de points de vue et d'expertises.

5.4.4.5 Secrétariat

Le secrétariat conçoit, met en place et entretient tous les systèmes nécessaires au bon fonctionnement du CCRAC. Le secrétariat est géré par la Direction des politiques et des services de réglementation et sert de point de contact pour les consultations sur des questions d'élaboration de la réglementation de l'Aviation civile au sein de TC.

5.4.5 Ressources du projet

Outre le secrétariat à temps plein, des ressources sont demandées au besoin à TCAC et au milieu aéronautique. Les organismes d'intervenants qui participent à un groupe de discussion du CCRAC, à un comité technique spécial ou à une assemblée plénière sont censés assumer leurs propres frais. Le CCRAC fournira, si possible, des salles de réunion et des services de secrétariat, comme la rédaction de procès-verbaux.

5.4.6 Communications

Les communications se veulent complètes et opportunes. En effet, la participation adaptée et en temps voulu des représentants du milieu aéronautique et de TC au CCRAC est indispensable à un processus de consultation efficace auprès du milieu aéronautique.

Le Système de rapport des activités du CCRAC (<<https://wwwapps.tc.gc.ca/Saf-Sec-Sur/2/NPA-APM/crs.aspx?lang=fra&GoCTemplateCulture=fr-CA>>) fournit des documents d'appui sur toute question ayant fait l'objet de consultation auprès d'intervenants du milieu de l'aviation. On y retrouve des évaluations préliminaires de la question et de la consultation, des avis de proposition de modification, des rapports de groupes de discussion, des comptes rendus de décisions ainsi que des documents présentés à la plénière.

5.4.7 Information

L'information présentée ici est exposée plus en détail dans le document intitulé *Charte de gestion et procédures du CCRAC*. Les personnes et organismes qui aimeraient devenir membres du CCRAC ou qui désirent obtenir plus de renseignements peuvent s'adresser au secrétariat du CCRAC par courriel, téléphone ou courriel à :

Transports Canada (AARBH)
Secrétariat du CCRAC
330, rue Sparks
Ottawa ON K1A 0N8

Tel.:613-990-1847
Courriel :carrac@tc.gc.ca

6.0 Centre des opérations aériennes (COA)

6.1 Centre des opérations aériennes (COA) — comptes rendus d'accidents, d'événements ou d'incidents de l'aviation civile

Le Centre des opérations aériennes (COA) surveille en permanence le réseau national de transport aérien civil (RNTAC) et intervient dans les situations d'urgence nécessitant l'attention ou la coordination des directions fonctionnelles concernées, y compris les bureaux régionaux et les autres ministères et organismes. Le COA est le premier point de contact pour tous les événements liés à l'aviation. Il reçoit les comptes rendus d'accident, d'événement et de tout incident qui se produit dans le RNTAC. Ces comptes rendus peuvent provenir de différentes sources, y compris NAV CANADA, les administrations aéroportuaires, Sécurité publique Canada, les organismes d'application de la loi, d'autres ministères du gouvernement, les gouvernements étrangers et le grand public. Ces comptes rendus sont constamment surveillés et distribués aux secteurs fonctionnels appropriés de l'Aviation civile de Transports Canada (TCAC) aux fins d'examen, d'analyse des tendances, d'enquête (s'il y a lieu) et d'inclusion dans le Système de compte rendu quotidien des événements de l'aviation civile (SCRQEAC).

Les comptes rendus exigeant l'attention d'un bureau régional, d'un organisme modal ou multimodal, d'un autre ministère ou d'un organisme externe sont immédiatement transmis à l'organisme concerné afin que les mesures qui s'imposent soient prises. Pour davantage de renseignements sur le COA, consulter la section En route (ENR) 1.14 de l'*AIP Canada* disponible sur le site Web de NAV CANADA.

Pour signaler un accident, un événement ou un incident impliquant un aéronef, communiquer avec le COA en tout temps au :

Tél. sans frais :1-877-992-6853
Tél. :613-992-6853
Télé. sans frais :1-866-993-7768
Télé. :613-993-7768

Site Web :..... http://wwwapps.tc.gc.ca/saf-sec-sur/2/IR-RI/avi_r.aspx?lang=fra

7.0 Centre de communications de l'aviation civile

Nous avons simplifié nos processus de prestation de services afin d'accroître notre efficacité et, en raison de ces changements, la communauté de l'aviation et le public signaleront les enjeux ou les préoccupations au moyen du Centre de communications de l'Aviation civile, lequel offre en ce moment un point de contact central pour les demandes par courriel et par téléphone à propos du programme. Veuillez communiquer avec nous au moyen des méthodes présentées ci-dessous :

Envoyer les demandes à : [Formulaire de contact du Centre de communications de l'Aviation civile](#)

Dans un effort de maintenir la confidentialité, des démarches ont été entreprises par le Centre de communications pour accepter les demandes de renseignements confidentiels, mais la soumission envoyée doit clairement être indiquée comme étant de nature confidentielle dans son titre et son corps.